

GRAD ZAGREB

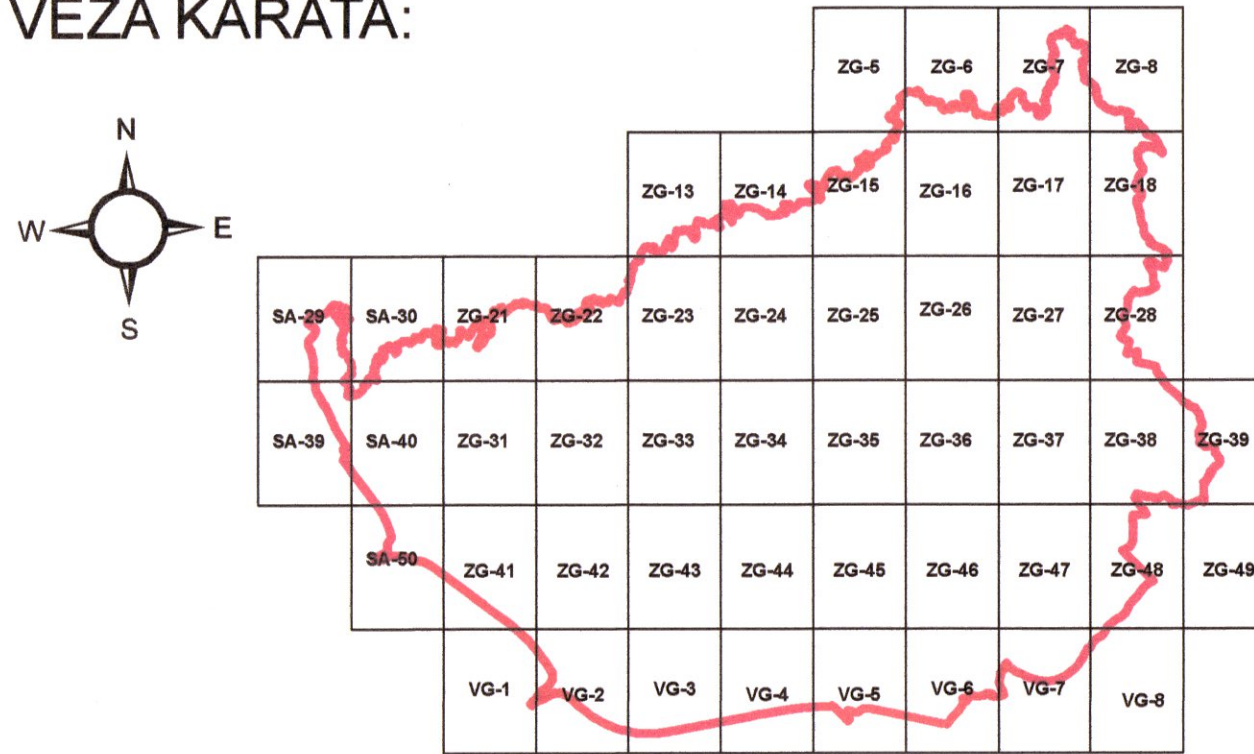
GENERALNI URBANISTIČKI PLAN GRADA ZAGREBA - IZMJENE I DOPUNE 2024.

KORIŠTENJE I NAMJENA PROSTORA

TUMAČ PLANSKOG ZNAKOVLJA

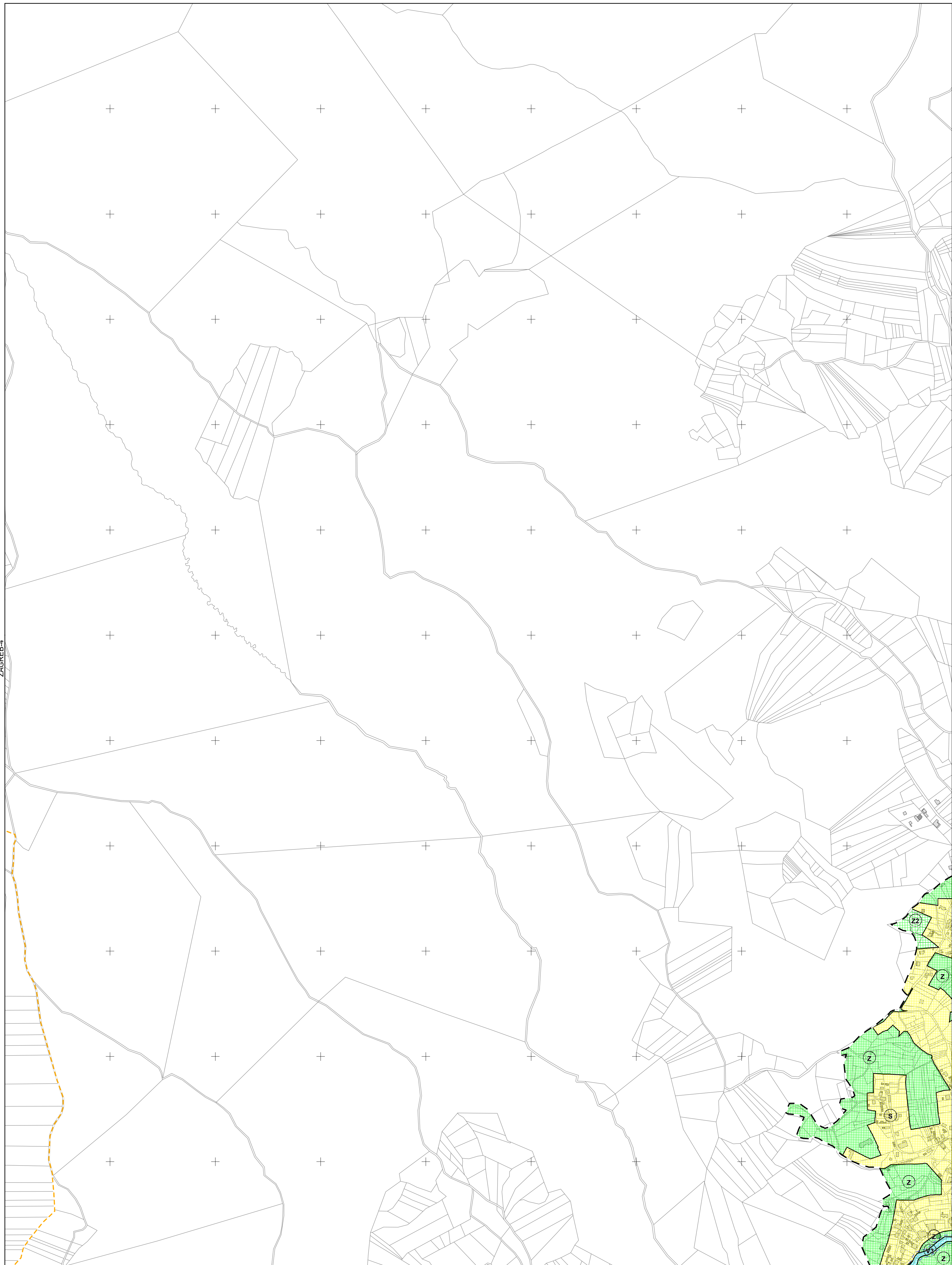
| | |
|--|---|
| | STAMBENA NAMJENA |
| | MJEŠOVITA NAMJENA |
| | MJEŠOVITA NAMJENA GRADSKOG SREDIŠTA |
| | MJEŠOVITA NAMJENA - PRETEŽITO STAMBENA |
| | MJEŠOVITA NAMJENA - PRETEŽITO POSLOVNA |
| | MJEŠOVITA NAMJENA GRADSKOG PROJEKTA |
| | JAVNA I DRUŠTVENA NAMJENA |
| | JAVNA I DRUŠTVENA NAMJENA - UPRAVNA |
| | JAVNA I DRUŠTVENA NAMJENA - SOCIJALNA |
| | JAVNA I DRUŠTVENA NAMJENA - ZDRAVSTVENA |
| | JAVNA I DRUŠTVENA NAMJENA - PREDŠKOLSKA |
| | JAVNA I DRUŠTVENA NAMJENA - ŠKOLSKA |
| | JAVNA I DRUŠTVENA NAMJENA - VISOKO UČILIŠTE I ZNANOST, TEHNOLOŠKI PARKOVI |
| | JAVNA I DRUŠTVENA NAMJENA - KULTURNA |
| | JAVNA I DRUŠTVENA NAMJENA - VJERSKA |
| | GOSPODARSKA NAMJENA |
| | GOSPODARSKA NAMJENA - PROIZVODNA |
| | GOSPODARSKA NAMJENA - POSLOVNA |
| | GOSPODARSKA NAMJENA - TRGOVAČKI KOMPLEKSI |
| | GOSPODARSKA NAMJENA - UGOSTITELJSKO TURISTIČKA |
| | SPORTSKO-REKREACIJSKA NAMJENA - SPORT S GRADNJOM |
| | SPORTSKO-REKREACIJSKA NAMJENA - SPORT BEZ GRADNJE |
| | JAVNE ZELENE POVRŠINE - JAVNI PARK |
| | JAVNE ZELENE POVRŠINE - GRADSKE PARK ŠUME |
| | JAVNE ZELENE POVRŠINE - TEMATSKI PARK |
| | JAVNE GRADSKE POVRŠINE - TEMATSKÉ ZONE |
| | ZAŠTITNE ZELENE POVRŠINE |
| | POSEBNA NAMJENA |
| | POVRŠINE INFRASTRUKTURNIH SUSTAVA |
| | POVRŠINE ZELENOG I INFRASTRUKTURNOG SUSTAVA |
| | GROBLJE |
| | VODE I VODNA DOBRA - POVRŠINE POD VODOM |
| | VODE I VODNA DOBRA - POVRŠINE POVREMENO POD VODOM |
| | VODE I VODNA DOBRA - VODOTOK SA ZAŠTITNIM KORIDOROM |
| | KORIDOR POSEBNOG REŽIMA DALEKOVODA |
| | SUHO KORITO POTOKA POVREMENO POD VODOM |
| | KORIDOR POSEBNOG REŽIMA POTOKA |
| | TRŽNICA |
| | SPREMIŠTE TRAMVAJA I AUTOBUSA |
| | REZERVACIJA PROŠIRENJA POSTOJEĆE ULICE |
| | GRANICA GENERALNOG URBANISTIČKOG PLANA GRADA ZAGREBA |

VEZA KARATA:



| | |
|---|--|
| GRAD ZAGREB | |
| Naziv prostornog plana: IZMJENE I DOPUNE GENERALNOG URBANISTIČKOG PLANA GRADA ZAGREBA 2024. <u>prijedlog plana za ponovnu javnu raspravu</u> | |
| Naziv kartografskog prikaza: 1. KORIŠTENJE I NAMJENA PROSTORA – izmjene i dopune 2024. | |
| Broj kartografskog prikaza: 1. | Mjerilo kartografskog prikaza: 1 : 5000 |
| Odluka o izradi izmjena i dopuna Generalnoga urbanističkog plana grada Zagreba („Službeni glasnik Grada Zagreba“ br.15/23). | Odluka o donošenju izmjena i dopuna Generalnoga urbanističkog plana grada Zagreba („Službeni glasnik Grada Zagreba“ br. ___/___): |
| Javna rasprava objavljena je 27. lipnja 2024. | Javni uvid održan je od 28. lipnja 2024. do 12. srpnja 2024. |
| Ponovna javna rasprava objavljena je: | Ponovni javni uvid održan je: |
| Nositelj izrade: GRADSKI URED ZA GOSPODARSTVO, EKOLOŠKU ODRŽIVOST I STRATEGIJSKO PLANIRANJE Trg S. Radića 1, Zagreb | |
| Pečat tijela odgovornog za provođenje javne rasprave: | Odgovorna osoba za provođenje javne rasprave: Pročelnica Ana Pavičić Kaseš, univ.mag.oec. |
| Suglasnost na Plan: KLASA: URBROJ: Datum: | Ministarstvo prostornoga uređenja, graditeljstva i državne imovine |
| Stručni izrađivač: <input checked="" type="checkbox"/> zavod za prostorno uređenje grada zagreba | Sjedište: Ul. Republike Austrije 18, Zagreb Privremeno sjedište: Martičeva ulica 14, Zagreb |
| Pečat pravne osobe koja je izradila Plan: | Odgovorna osoba izrađivača Plana: Ravnatelj Nikša Božić, dipl.ing.arh. |
| Pečat odgovornog voditelja izrade Plana: | Odgovorni voditelj izrade Plana: Nives Mornar, dipl.ing.arh. ovlaštena arhitektica urbanistica |
| Stručni tim u izradi Plana: Nataša Aralić, dipl.ing.arh. Mirna Barac, dipl.ing.arh. Dragica Barešić, dipl.ing.arh. Dino Bečić, mag.geogr. Mirela Bokulić Zubac, dipl.ing.arh. Nikša Božić, dipl.ing.arh. Maja Bubrić, arh.tehn. Jelena Bule, mag.ing.arch. Jasmina Doko, dipl.ing.agr. Boris Gregurić, dipl.ing.arh. Ivan Lončarić, prof.pov. i geogr. Dubravka Petra Lubin, dipl.ing.arh. Martina Margetić, dipl.iur. mr.sc. Mirna Meštrović, dipl.ing.arh. Katica Milanović, dipl.ing.sum. Domagoj Milinarić, mag.ing.arch. Ivan Nemet, mag.ing.traff. Vladimir Ninčić, dipl.ing.grad. Sabina Pavlič, dipl.ing.arh. Sanja Pavlović, dipl.iur., univ.spec.admin.urb. | Alen Pažur, mag.geogr. Ana-Marija Rajčić, dipl.ing.arh. Jasmina Sirovec Vanić, dipl.ing.arh. Sanja Serbetić Tunjić, dipl.ing.arh. Ivan Šulenčić, dipl.ing.arh. Ana Topić, mag.ing.arch. Tea Truta, mag.ing.arch. Marta Turk, mag.ing.arch. dr.sc. Jadranka Veselić Bruvo, dipl.ing.arh. Danijel Zdoic, dipl.ing.prom. |
| Suradnja: VITA PROJEKT d.o.o. Zagreb | |
| Pečat Gradske skupštine Grada Zagreba: | Predsjednik Gradske skupštine Grada Zagreba: Joško Klisović |
| Istovjetnost Plana s Izvornikom ovjerava | Pečat nadležnog tijela |
| (ime, prezime, potpis) | M.P. |

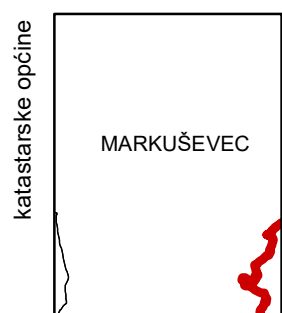
STUBICA-45



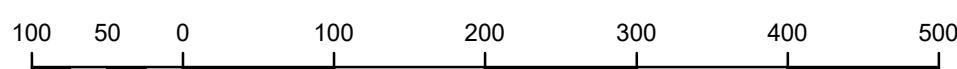
ZAGREB-4

ZAGREB-6

ZAGREB-15



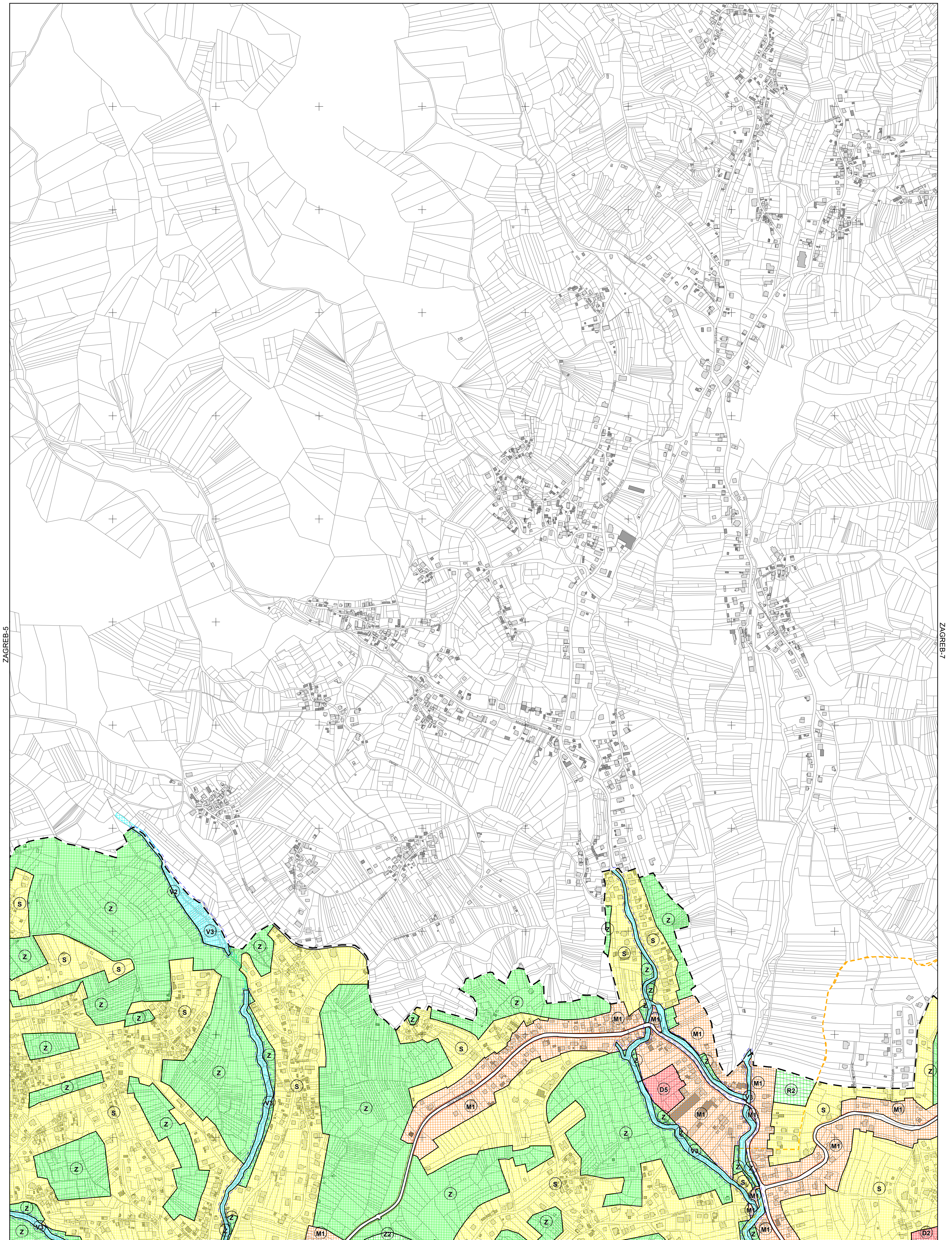
| | | |
|---------------------------|--------------|--------------|
| podjela listova HTRS96/TM | 5-12-2-105-9 | 5-13-2-105-9 |
| | 5-17-2-105-9 | 5-18-2-105-9 |



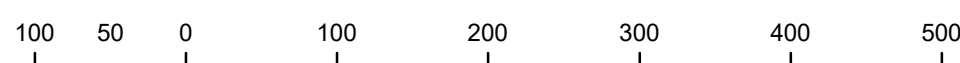
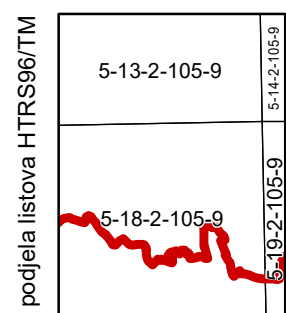

MJERILO 1:5000

Podloga: katastarska podloga, rujan 2022.
Gradski ured za katastar i geodetske poslove Grada
Nositelj izrade: Gradski ured za gospodarstvo, ekološku održivost i
strategijsko planiranje
Stručni izrađivač: Zavod za prostorno uređenje Grada Zagreba
Odluka o izradi: Odluka o izradi izmjena i dopuna
Generalnoga urbanističkog plana grada Zagreba (15/23)
Koordinatni sustav: HTRS96/TM

STUBICA-46



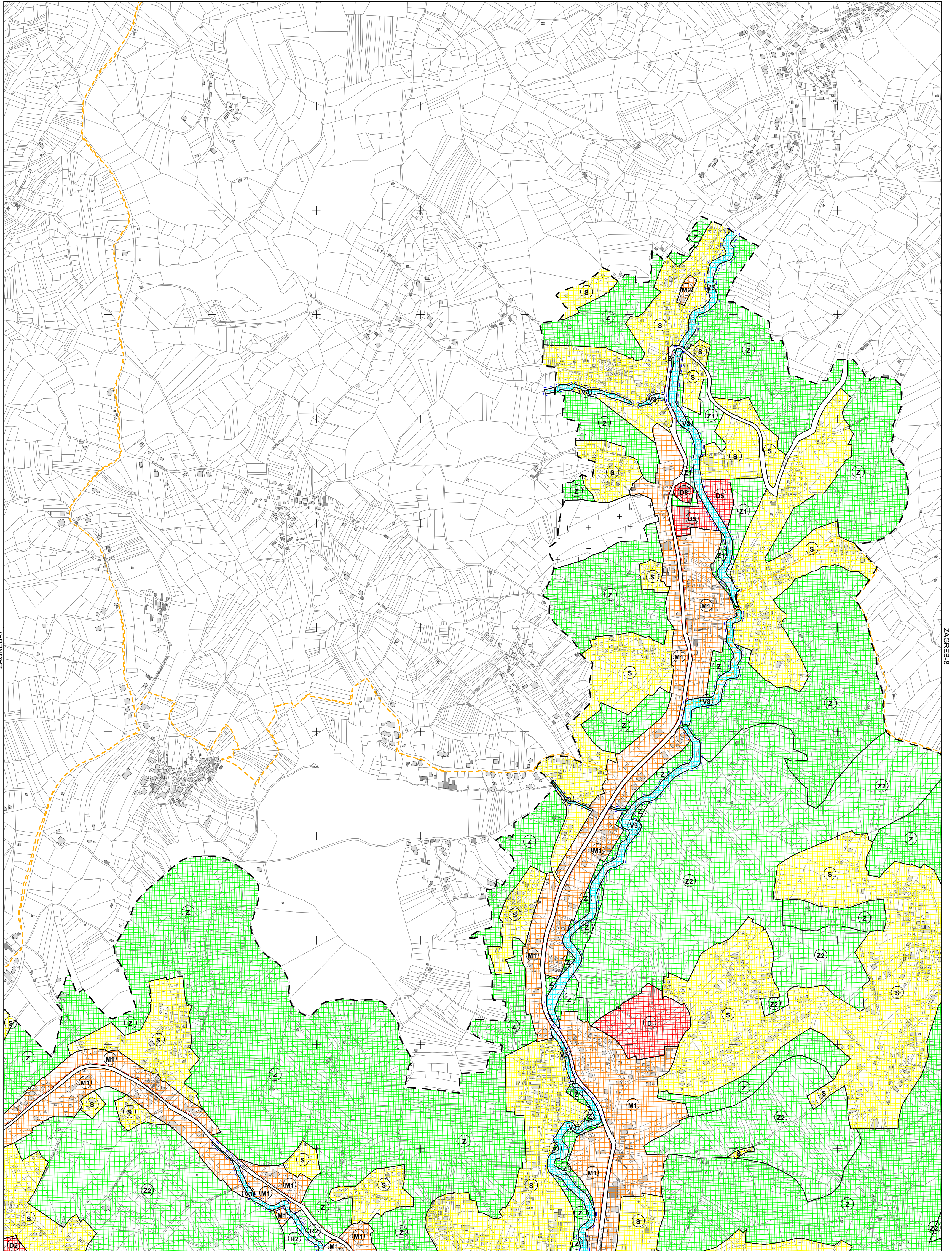
ZAGREB-16



MJERILO 1:5000

Podloga: katastarska podloga, rujan 2022.
Gradski ured za katastar i geodetske poslove Grada
Nositelj izrade: Gradski ured za gospodarstvo, ekološku održivost i
strategijsko planiranje
Stručni izrađivač: Zavod za prostorno uređenje Grada Zagreba
Odluka o izradi: Odluka o izradi izmjena i dopuna
Generalnoga urbanističkog plana grada Zagreba (15/23)
Koordinatni sustav: HTRS96/TM

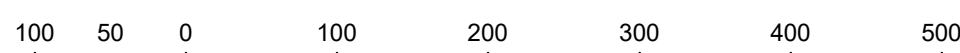
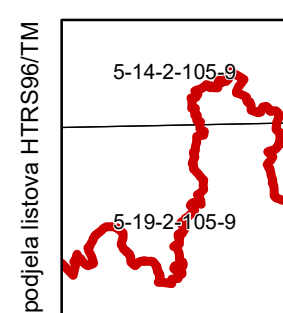
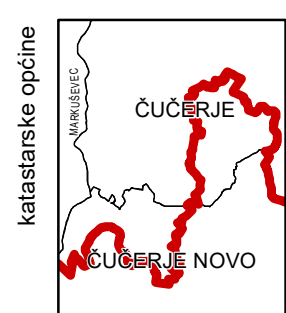
STUBICA-47



ZAGREB-6

ZAGREB-8

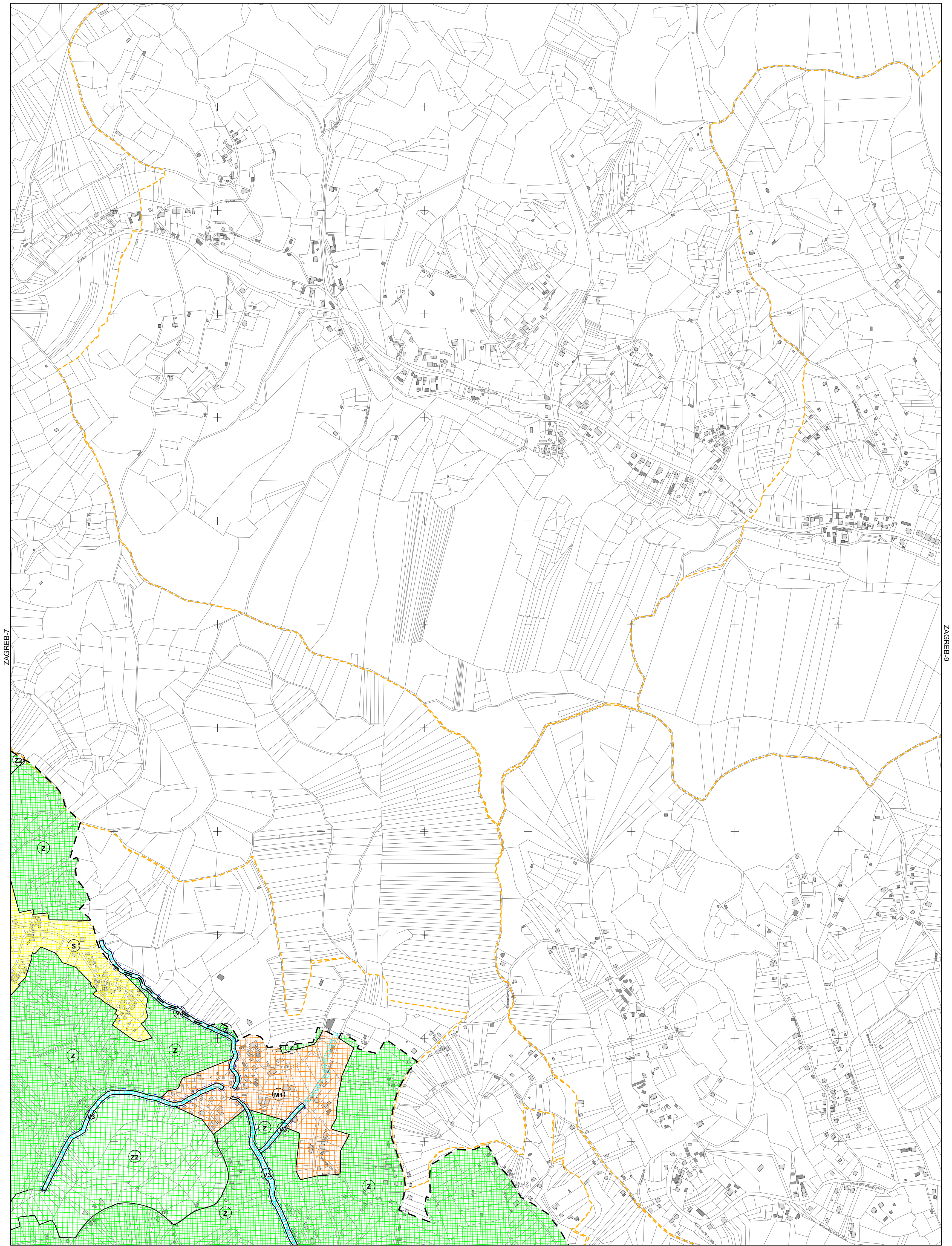
ZAGREB-17



MJERILO 1:5000

Podloga: katastarska podloga, rujan 2022.
 Gradski ured za katastar i geodetske poslove Grada
 Nositelj izrade: Gradski ured za gospodarstvo, ekološku održivost i
 strategijsko planiranje
 Stručni izrađivač: Zavod za prostorno uređenje Grada Zagreba
 Odluka o izradi: Odluka o izradi izmjena i dopuna
 Generalnoga urbanističkog plana grada Zagreba (15/23)
 Koordinatni sustav: HTRS96/TM

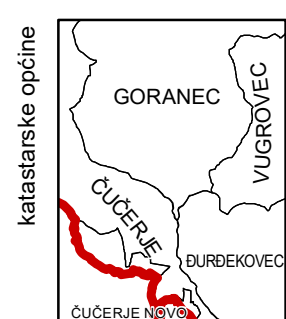
STUBICA-48



ZAGREB-7

ZAGREB-9

ZAGREB-18



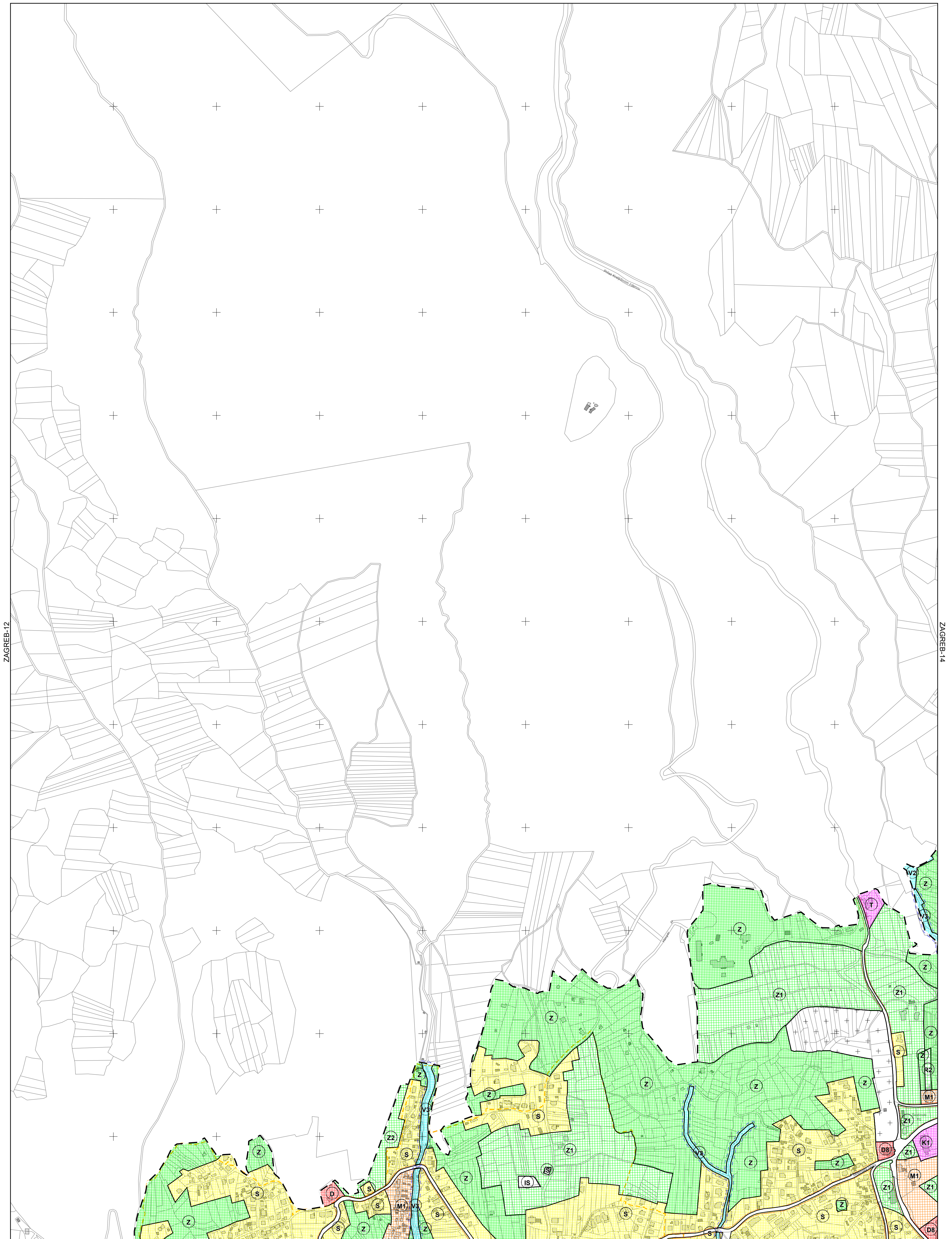
| | | |
|---------------------------|--------------|--------------|
| podjela listova HTRS96/TM | 5-14-2-105-9 | 5-15-2-105-9 |
| 5-18-2-105-9 | 5-20-2-105-9 | |



MJERILO 1:5000

Podloga: katastarska podloga, rujan 2022.
 Gradski ured za katastar i geodetske poslove Grada
 Nositelj izrade: Gradski ured za gospodarstvo, ekološku održivost i
 strategijsko planiranje
 Stručni izrađivač: Zavod za prostorno uređenje Grada Zagreba
 Odluka o izradi: Odluka o izradi izmjena i dopuna
 Generalnoga urbanističkog plana grada Zagreba (15/23)
 Koordinatni sustav: HTRS96/TM

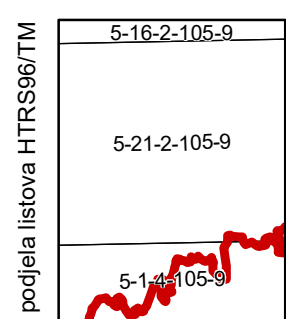
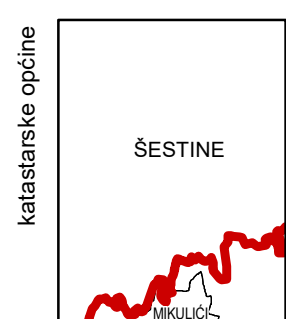
ZAGREB-3



ZAGREB-12

ZAGREB-14

ZAGREB-23



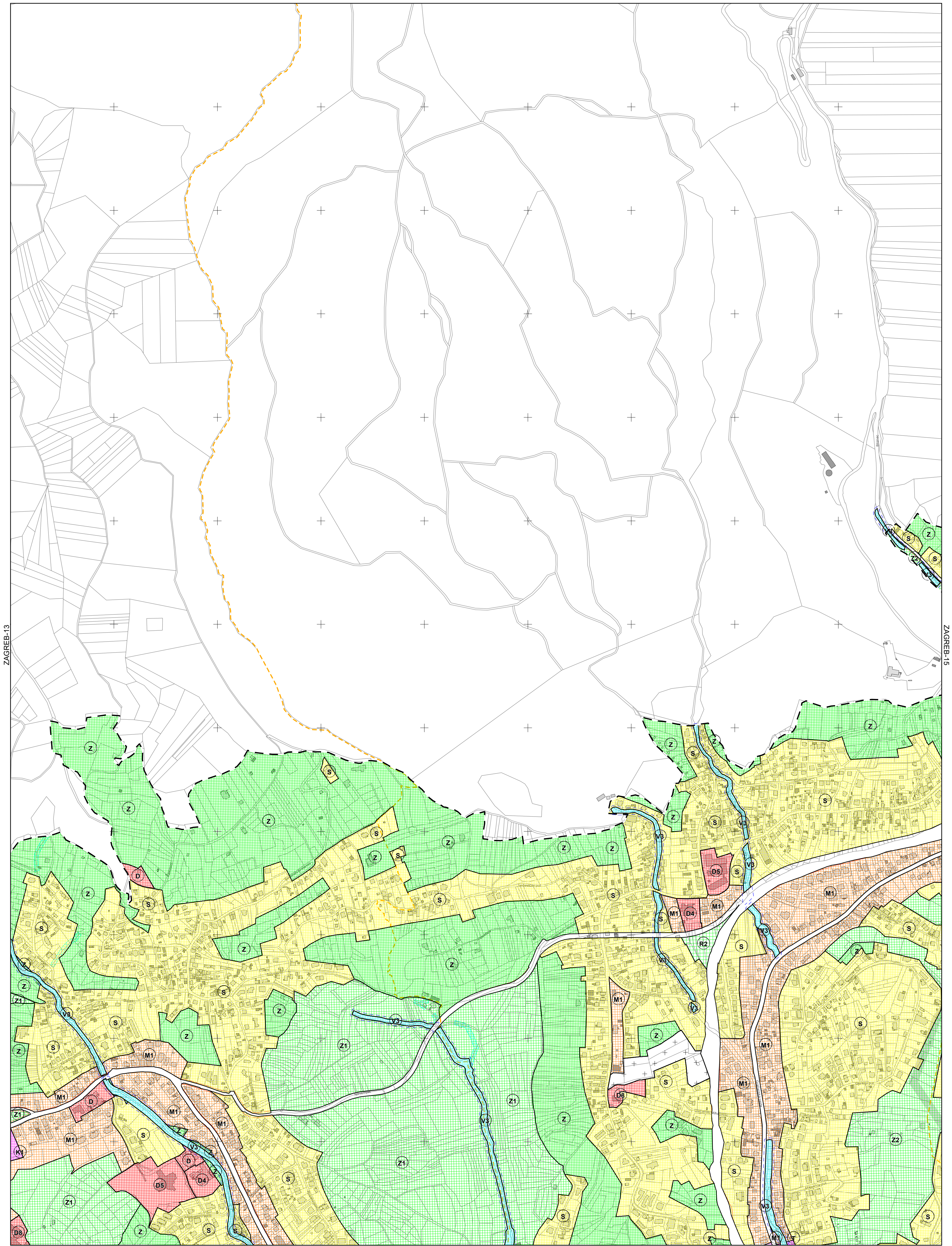
MJERILO 1:5000

Podloga: katastarska podloga, rujan 2022.
Gradski ured za katastar i geodetske poslove Grada
Nositelj izrade: Gradski ured za gospodarstvo, ekološku održivost i
strategijsko planiranje
Stručni izrađivač: Zavod za prostorno uređenje Grada Zagreba
Odluka o izradi: Odluka o izradi izmjena i dopuna
Generalnoga urbanističkog plana grada Zagreba (15/23)
Koordinatni sustav: HTRS96/TM

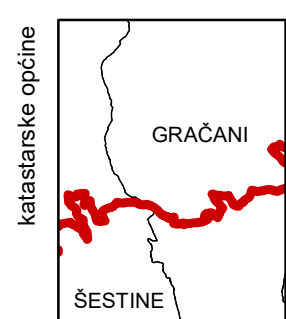
ZAGREB-4

ZAGREB-13

ZAGREB-15



ZAGREB-24



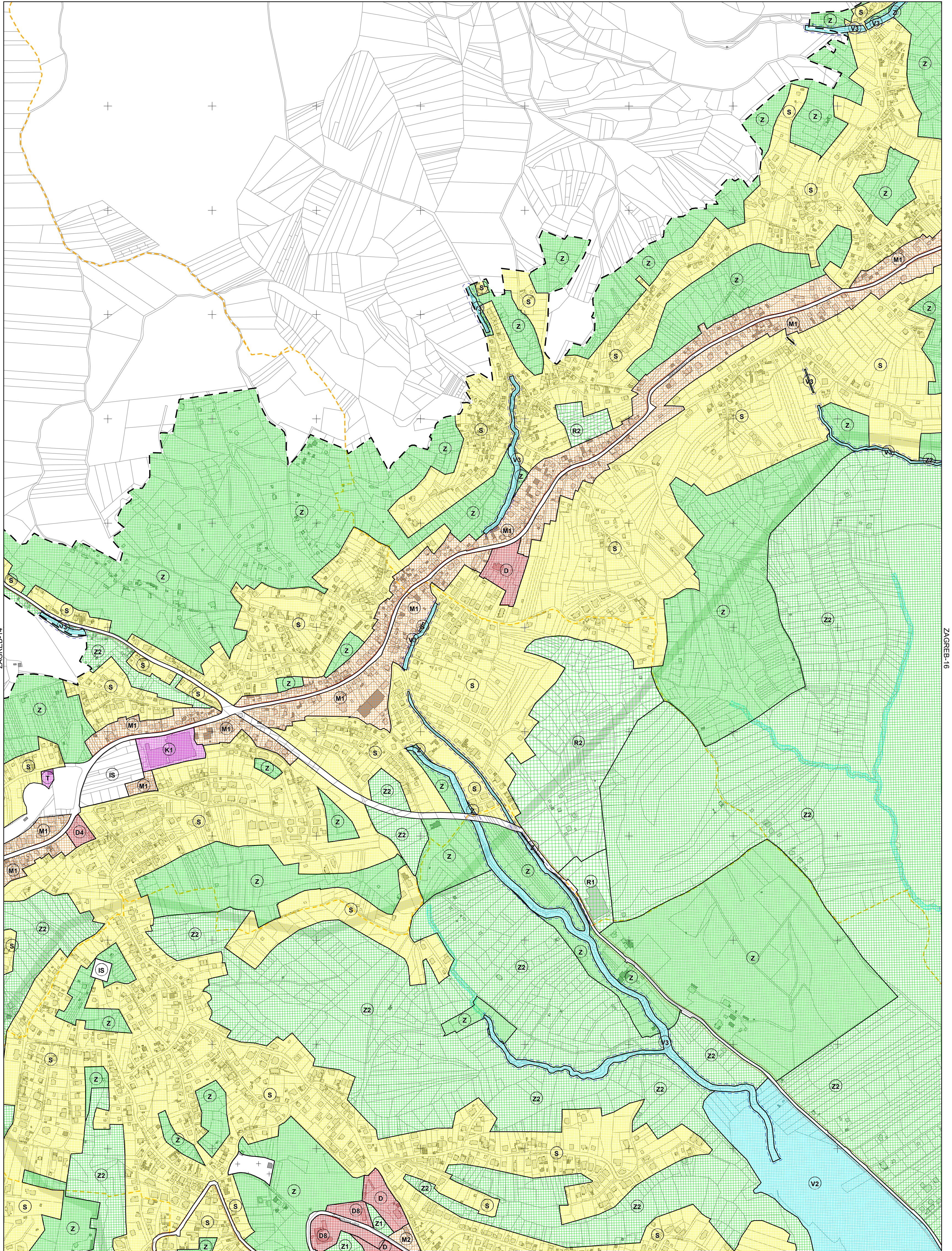
| | | |
|---------------------------|--------------|--------------|
| podjela listova HTRS96/TM | 5-18-2-105-9 | 5-17-2-105-9 |
| | 5-1-4-105-9 | 5-21-2-105-9 |
| | 5-2-4-105-9 | 5-22-2-105-9 |



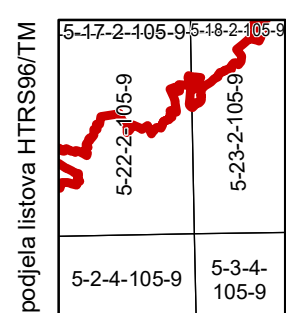
MJERILO 1:5000

Podloga: katastarska podloga, rujan 2022.
 Gradski ured za katastar i geodetske poslove Grada
 Nositelj izrade: Gradski ured za gospodarstvo, ekološku održivost i strategijsko planiranje
 Stručni izrađivač: Zavod za prostorno uređenje Grada Zagreba
 Odluka o izradi: Odluka o izradi izmjena i dopuna Generalnoga urbanističkog plana grada Zagreba (15/23)
 Koordinatni sustav: HTRS96/TM

ZAGREB-5



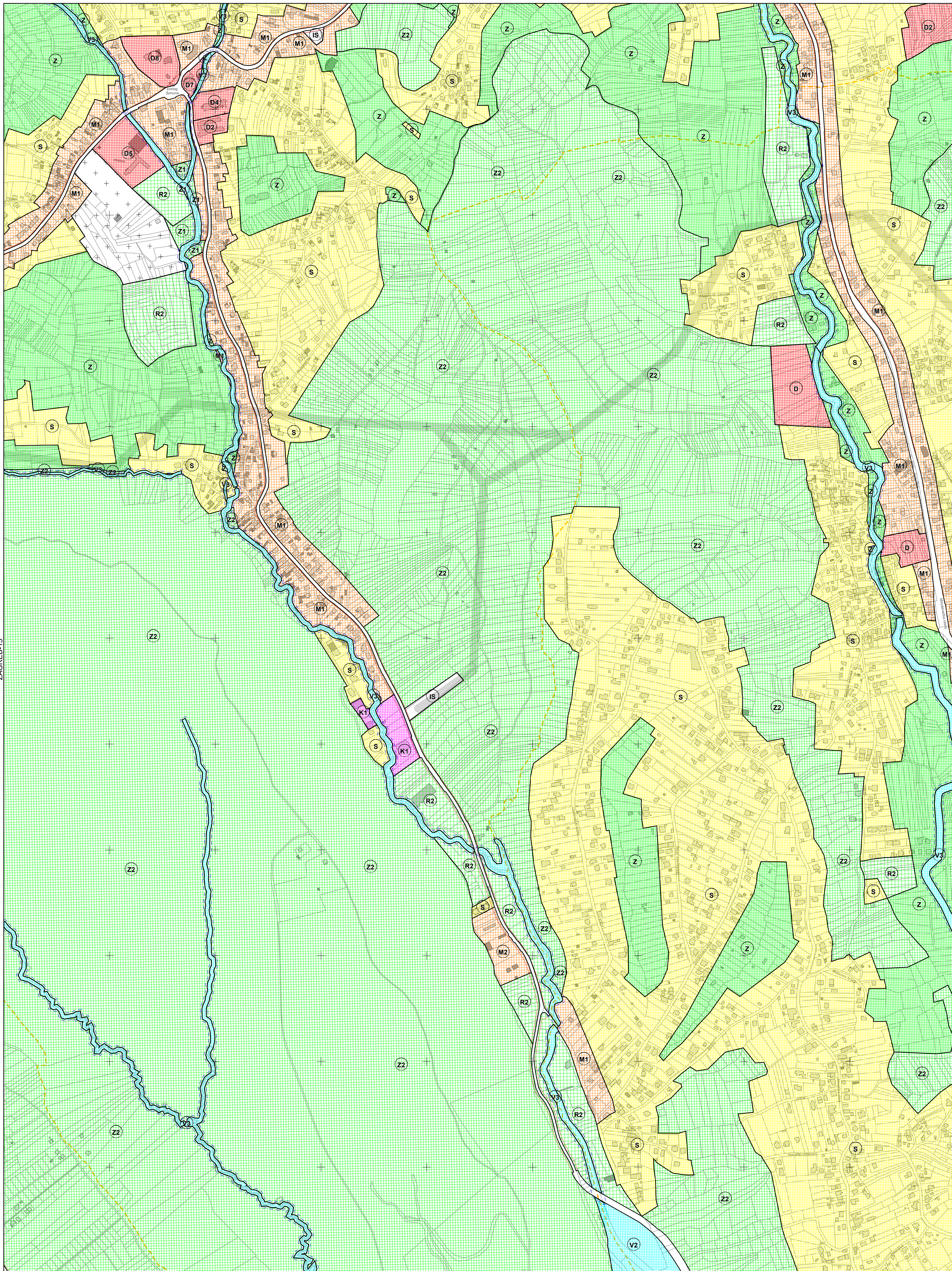
ZAGREB-25



MJERILO 1:5000

Podloga: katastarska podloga, rujan 2022.
 Gradski ured za katastar i geodetske poslove Grada
 Nositelj izrade: Gradski ured za gospodarstvo, ekološku održivost i
 strategijsko planiranje
 Stručni izrađivač: Zavod za prostorno uređenje Grada Zagreba
 Odluka o izradi: Odluka o izradi izmjena i dopuna
 Generalnoga urbanističkog plana grada Zagreba (15/23)
 Koordinatni sustav: HTRS96/TM

ZAGREB-6



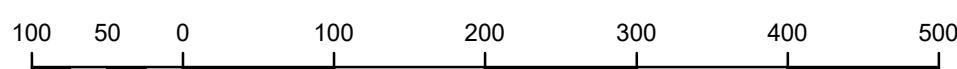
ZAGREB-15

ZAGREB-17

ZAGREB-26



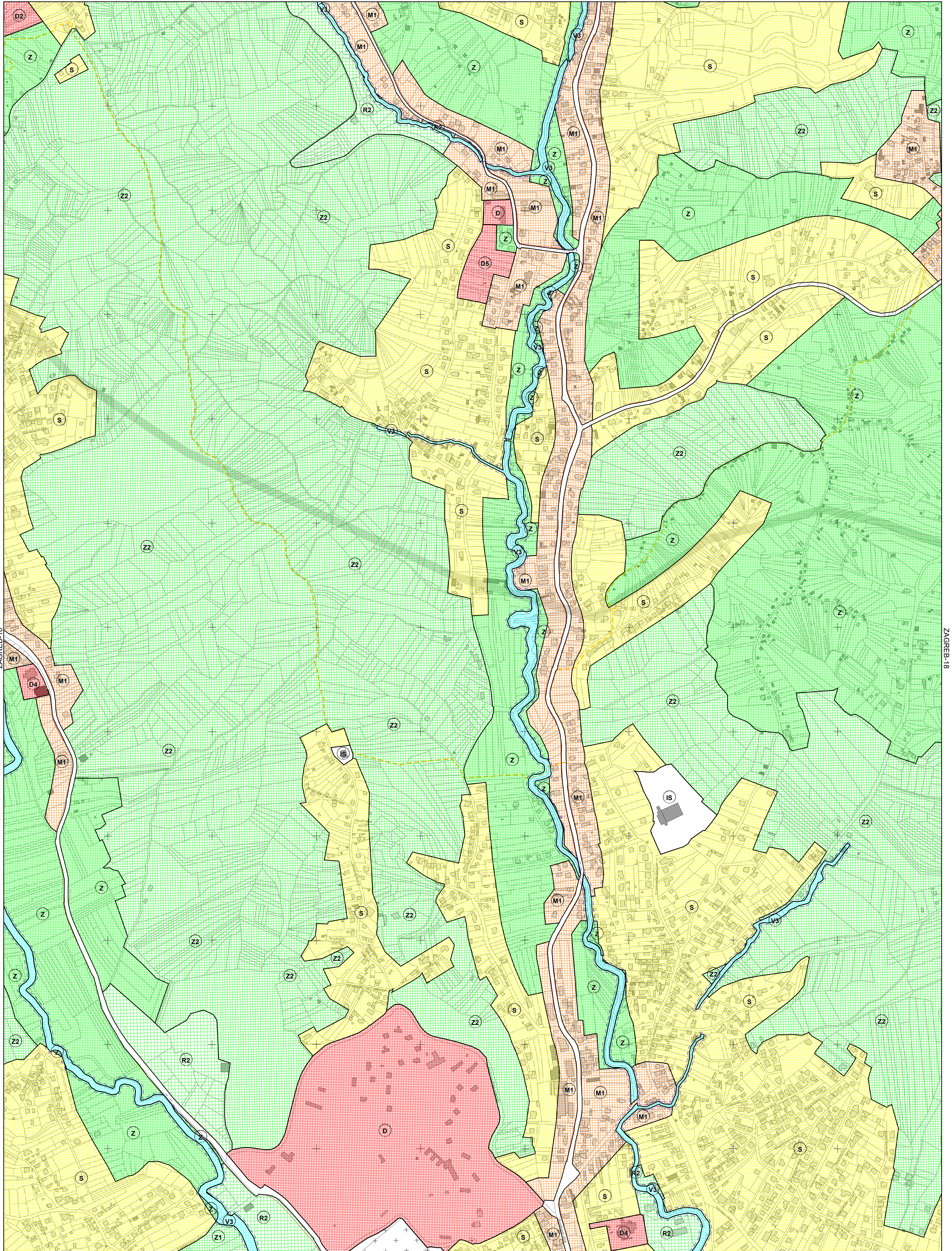
| | |
|---------------------------|--------------|
| podjela listova HTRS96/TM | 5-18-2-105-9 |
| | 5-23-2-105-9 |
| | 5-3-4-105-9 |



MJERILO 1:5000

Podloga: katastarska podloga, rujan 2022.
 Gradski ured za katastar i geodetske poslove Grada
 Nositelj izrade: Gradski ured za gospodarstvo, ekološku održivost i
 strategijsko planiranje
 Stručni izrađivač: Zavod za prostorno uređenje Grada Zagreba
 Odluka o izradi: Odluka o izradi izmjena i dopuna
 Generalnoga urbanističkog plana grada Zagreba (15/23)
 Koordinatni sustav: HTRS96/TM

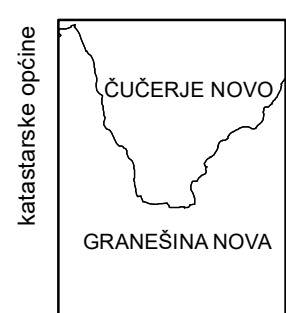
ZAGREB-7



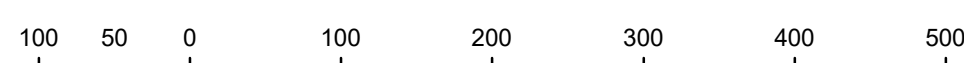
ZAGREB-16

ZAGREB-18

ZAGREB-27



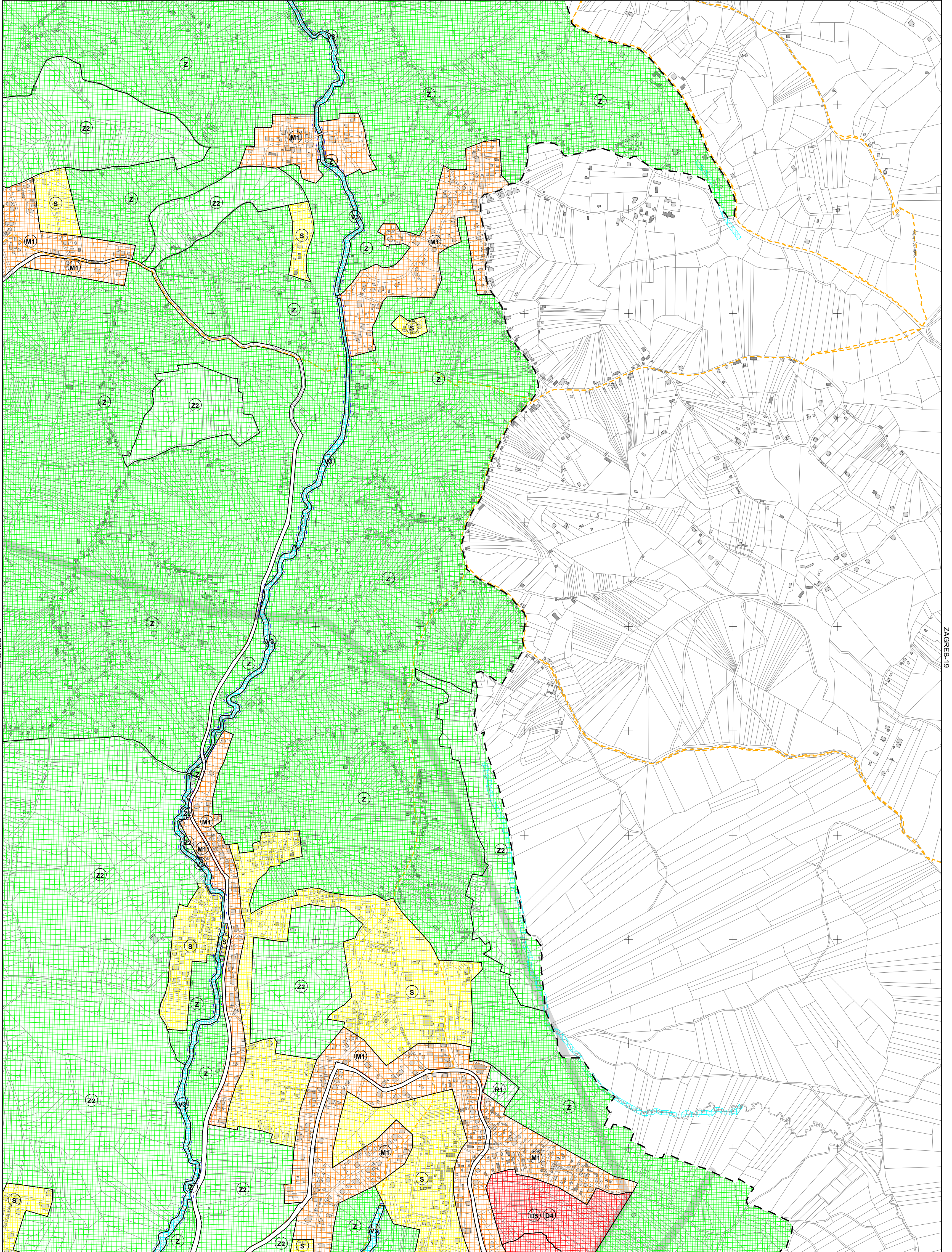
| | |
|---------------------------|--------------|
| podjela listova HTRS96/TM | 5-24-2-105-9 |
| | 5-4-4-105-9 |



MJERILO 1:5000

Podloga: katastarska podloga, rujan 2022.
 Gradski ured za katastar i geodetske poslove Grada
 Nositelj izrade: Gradski ured za gospodarstvo, ekološku održivost i
 strategijsko planiranje
 Stručni izrađivač: Zavod za prostorno uređenje Grada Zagreba
 Odluka o izradi: Odluka o izradi izmjena i dopuna
 Generalnoga urbanističkog plana grada Zagreba (15/23)
 Koordinatni sustav: HTRS96/TM

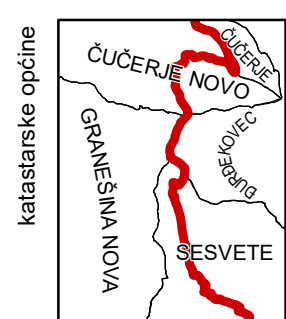
ZAGREB-8



ZAGREB-17

ZAGREB-19

ZAGREB-28

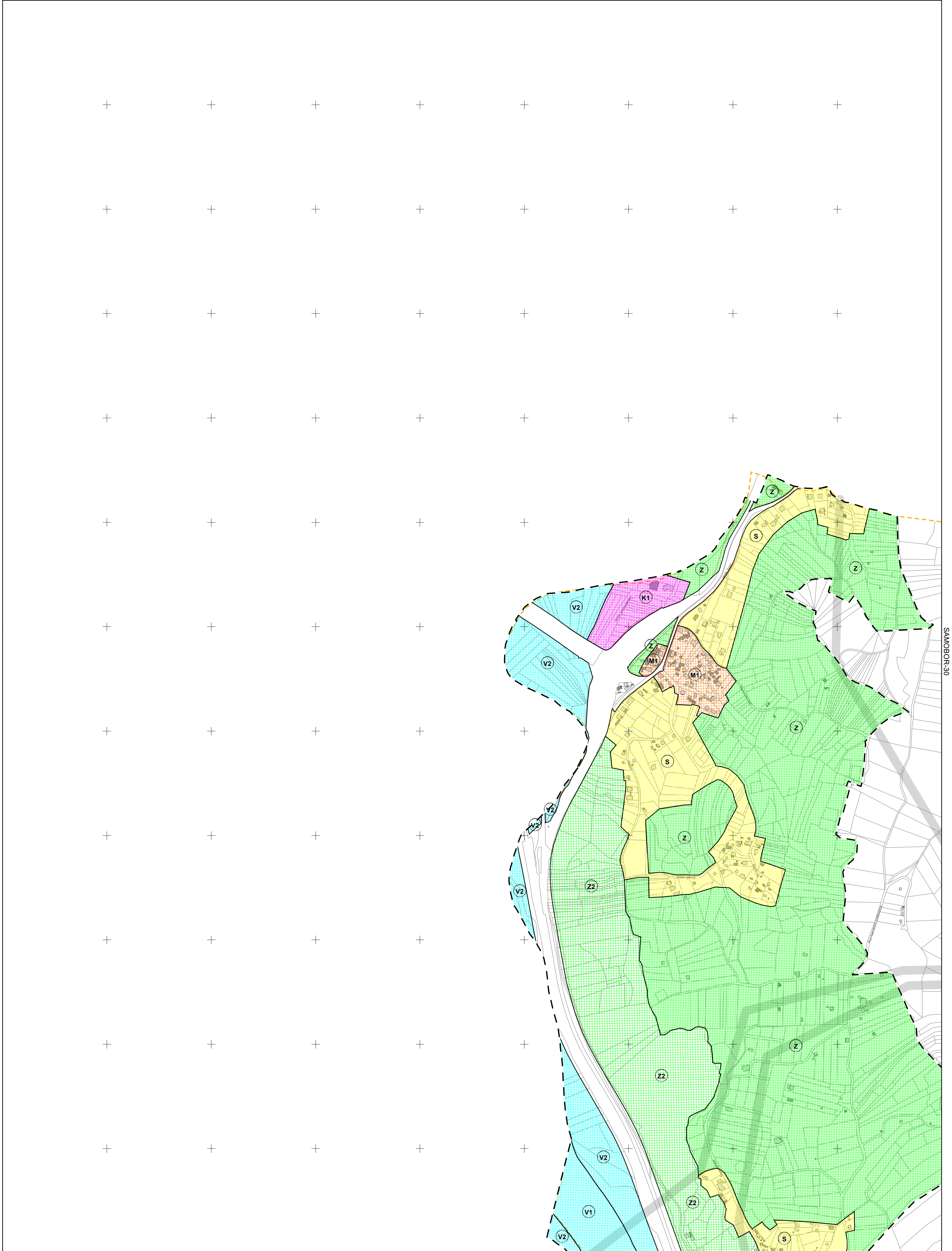


| podjela listova HTRS96/TM | broj listova |
|---------------------------|--------------|
| 5-24-2-105-9 | 5-24-2-105-9 |
| 5-4-4-105-9 | 5-4-4-105-9 |
| 5-5-4-105-9 | 5-5-4-105-9 |



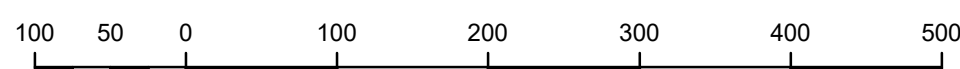
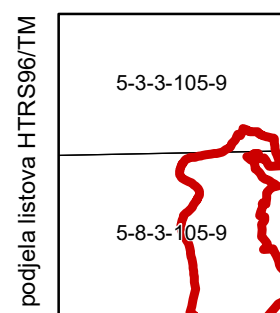
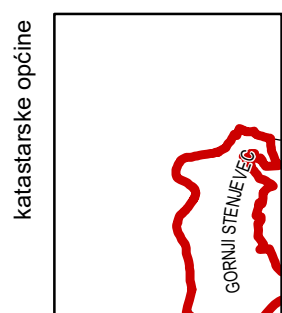
MJERILO 1:5000

Podloga: katastarska podloga, rujan 2022.
Gradski ured za katastar i geodetske poslove Grada
Nositelj izrade: Gradski ured za gospodarstvo, ekološku održivost i strategijsko planiranje
Stručni izrađivač: Zavod za prostorno uređenje Grada Zagreba
Odluka o izradi: Odluka o izradi izmjena i dopuna Generalnoga urbanističkog plana grada Zagreba (15/23)
Koordinatni sustav: HTRS96/TM



SAMOBOR-30

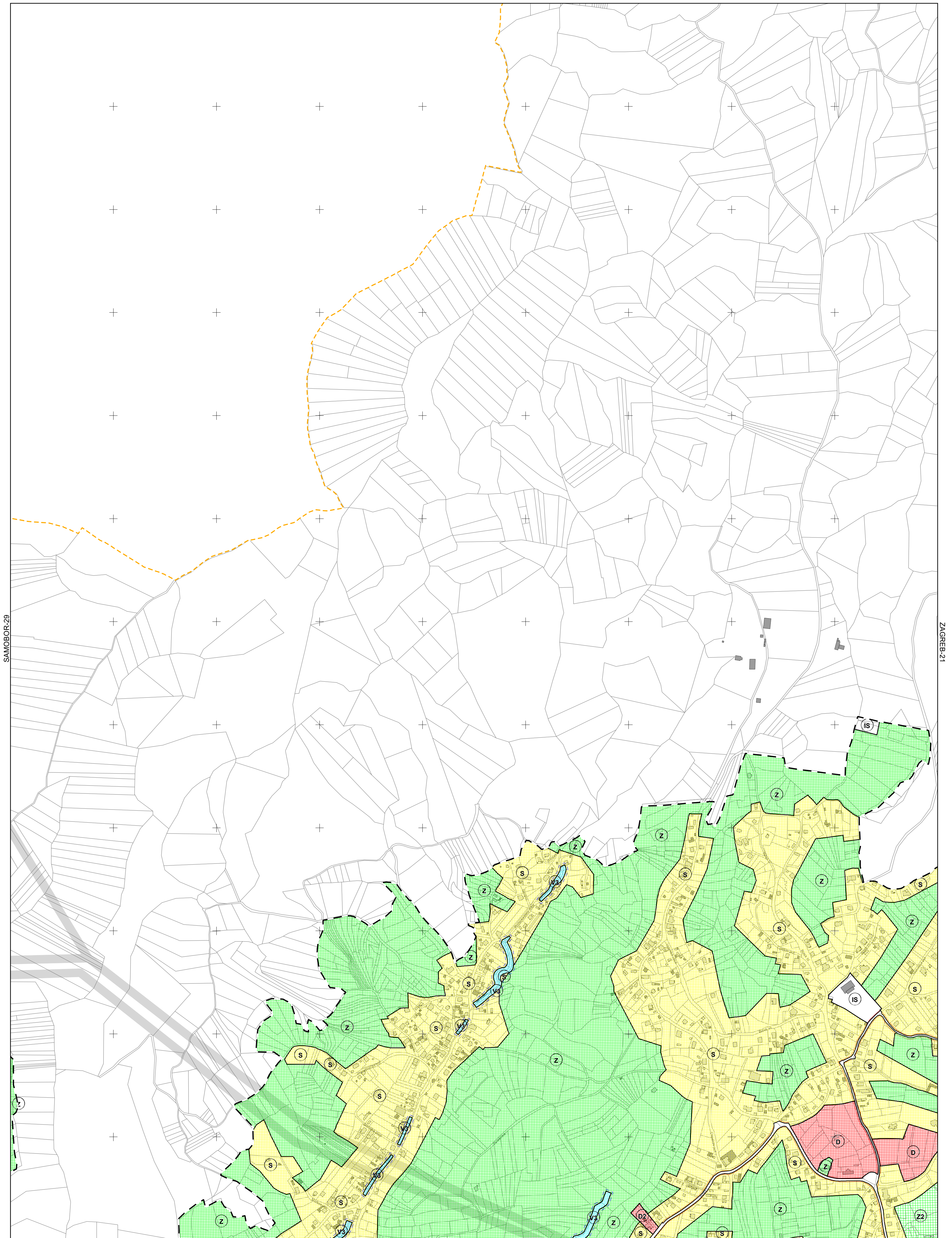
SAMOBOR-39



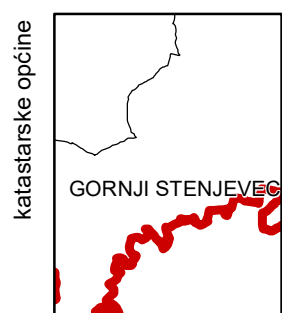
MJERILO 1:5000

Podloga: katastarska podloga, rujan 2022.
Gradski ured za katastar i geodetske poslove Grada
Nositelj izrade: Gradski ured za gospodarstvo, ekološku održivost i
strategijsko planiranje
Stručni izrađivač: Zavod za prostorno uređenje Grada Zagreba
Odluka o izradi: Odluka o izradi izmjena i dopuna
Generalnoga urbanističkog plana grada Zagreba (15/23)
Koordinatni sustav: HTRS96/TM

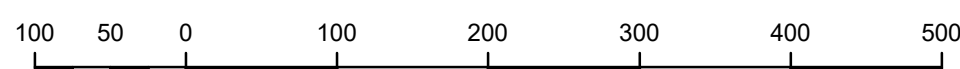
SAMOBOR-20



SAMOBOR-40



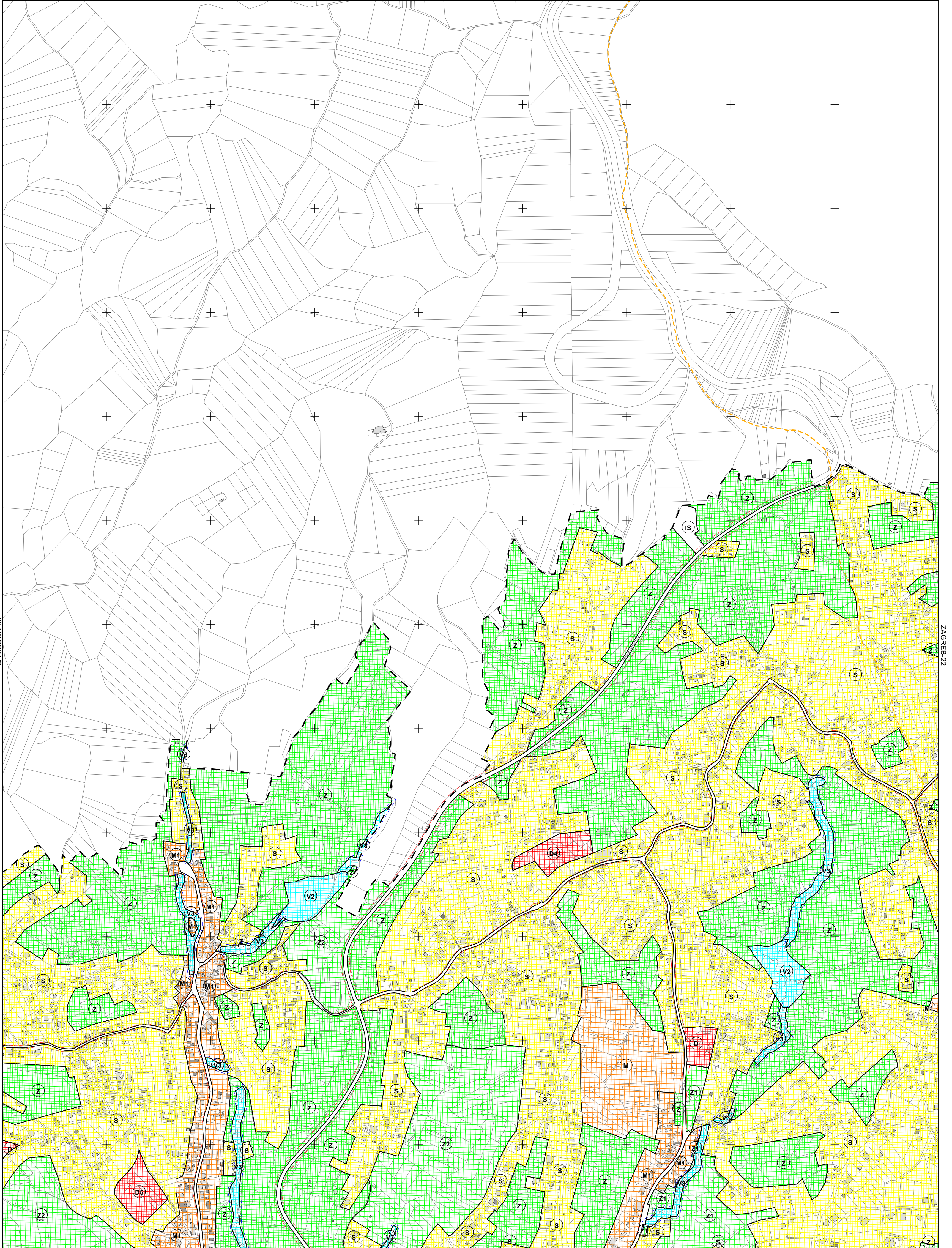
| | |
|-------------|-------------|
| 5-3-3-105-9 | 5-4-3-105-9 |
| 5-6-3-105-9 | 5-8-3-105-9 |



MJERILO 1:5000

Podloga: katastarska podloga, rujan 2022.
Gradski ured za katastar i geodetske poslove Grada
Nositelj izrade: Gradski ured za gospodarstvo, ekološku održivost i
strategijsko planiranje
Stručni izrađivač: Zavod za prostorno uređenje Grada Zagreba
Odluka o izradi: Odluka o izradi izmjena i dopuna
Generalnoga urbanističkog plana grada Zagreba (15/23)
Koordinatni sustav: HTRS96/TM

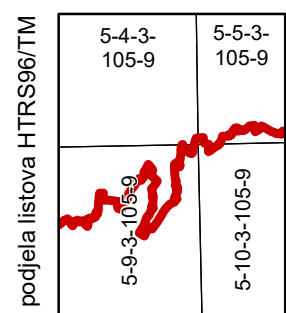
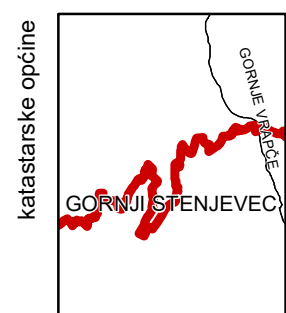
ZAGREB-11



SAMOBOR-30

ZAGREB-22

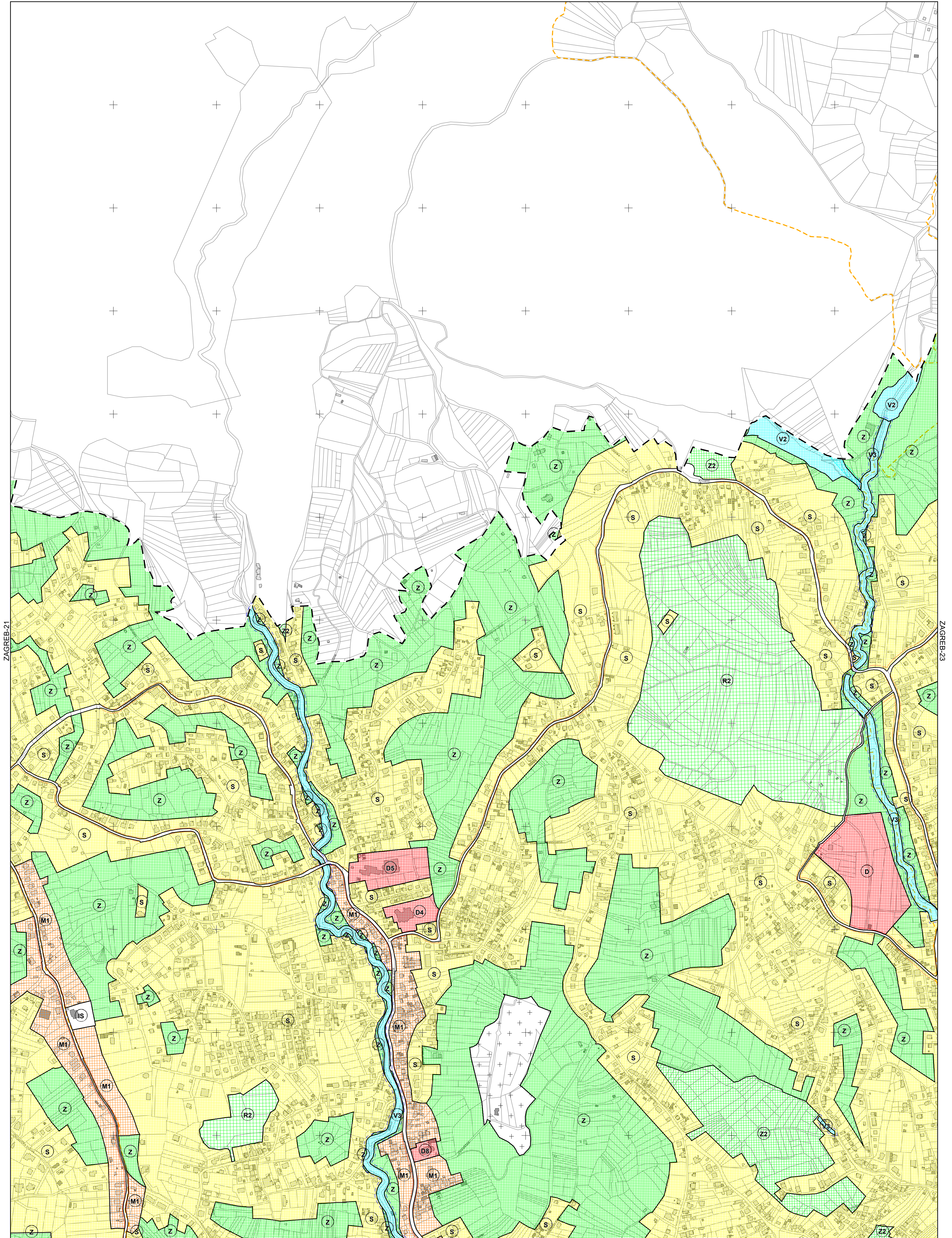
ZAGREB-31



MJERILO 1:5000

Podloga: katastarska podloga, rujan 2022.
Gradski ured za katastar i geodetske poslove Grada
Nositelj izrade: Gradski ured za gospodarstvo, ekološku održivost i
strategijsko planiranje
Stručni izrađivač: Zavod za prostorno uređenje Grada Zagreba
Odluka o izradi: Odluka o izradi izmjena i dopuna
Generalnoga urbanističkog plana grada Zagreba (15/23)
Koordinatni sustav: HTRS96/TM

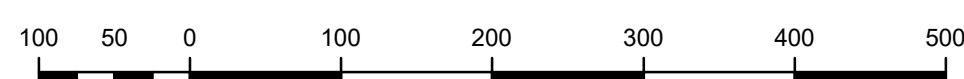
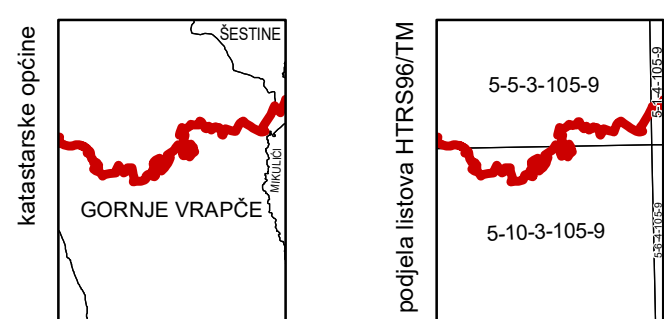
ZAGREB-12



ZAGREB-21

ZAGREB-23

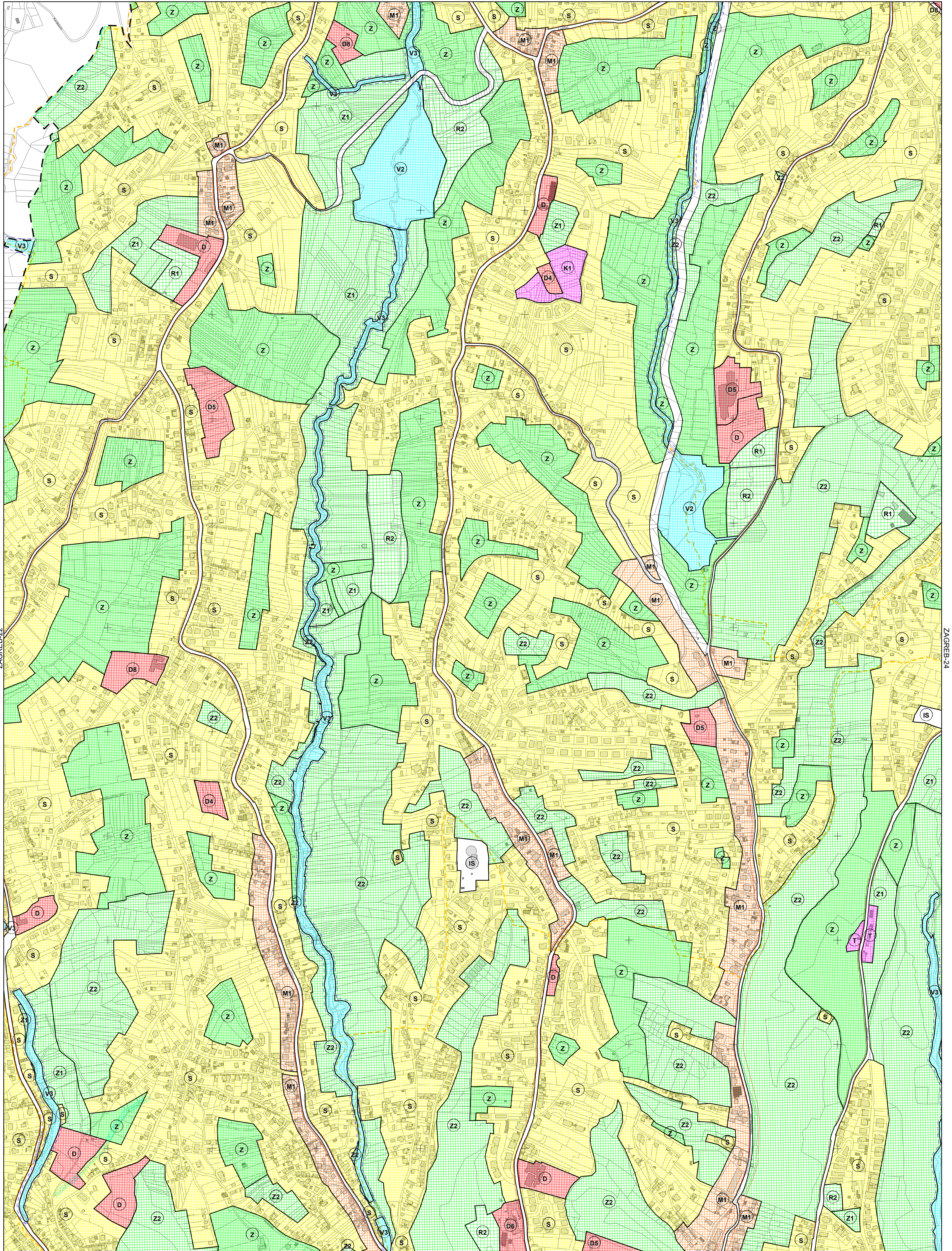
ZAGREB-32



MJERILO 1:5000

Podloga: katastarska podloga, rujan 2022.
 Gradski ured za katastar i geodetske poslove Grada
 Nositelj izrade: Gradski ured za gospodarstvo, ekološku održivost i
 strategijsko planiranje
 Stručni izrađivač: Zavod za prostorno uređenje Grada Zagreba
 Odluka o izradi: Odluka o izradi izmjena i dopuna
 Generalnoga urbanističkog plana grada Zagreba (15/23)
 Koordinatni sustav: HTRS96/TM

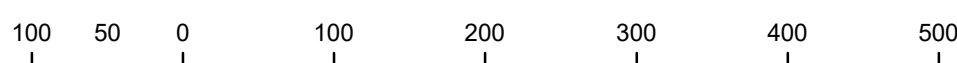
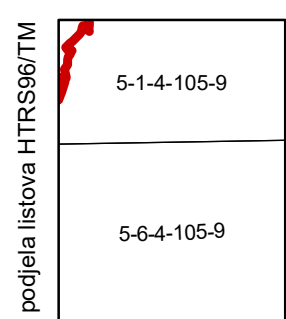
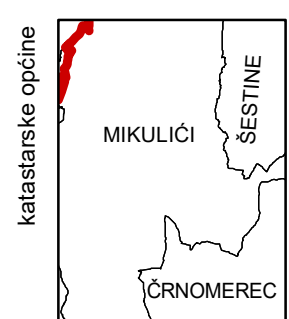
ZAGREB-13



ZAGREB-22

ZAGREB-24

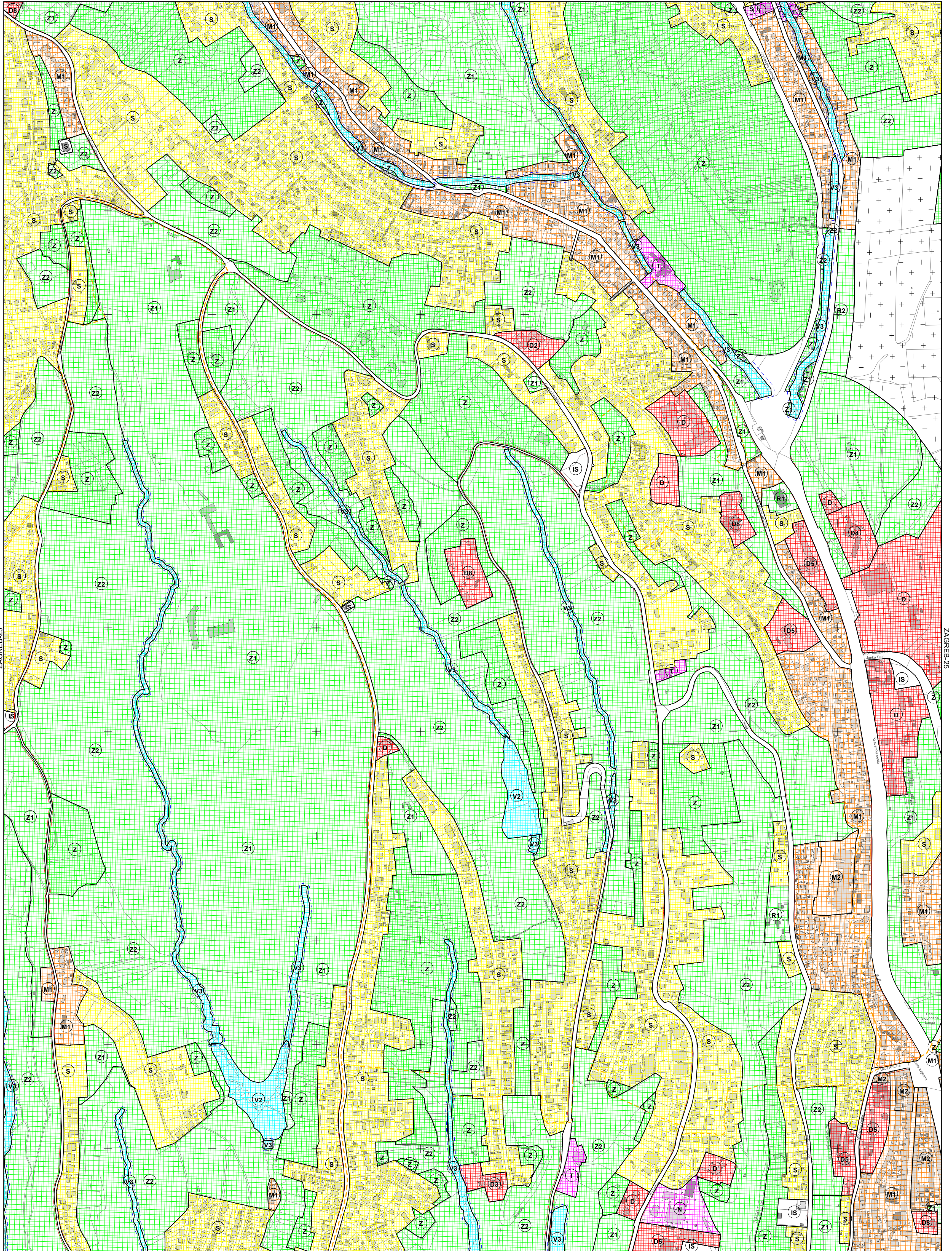
ZAGREB-33



MJERILO 1:5000

Podloga: katastarska podloga, rujan 2022.
 Gradski ured za katastar i geodetske poslove Grada
 Nositelj izrade: Gradski ured za gospodarstvo, ekološku održivost i
 strategijsko planiranje
 Stručni izrađivač: Zavod za prostorno uređenje Grada Zagreba
 Odluka o izradi: Odluka o izradi izmjena i dopuna
 Generalnoga urbanističkog plana grada Zagreba (15/23)
 Koordinatni sustav: HTRS96/TM

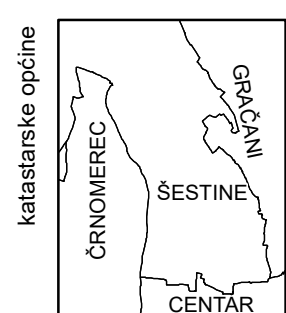
ZAGREB-14



ZAGREB-23

ZAGREB-25

ZAGREB-34



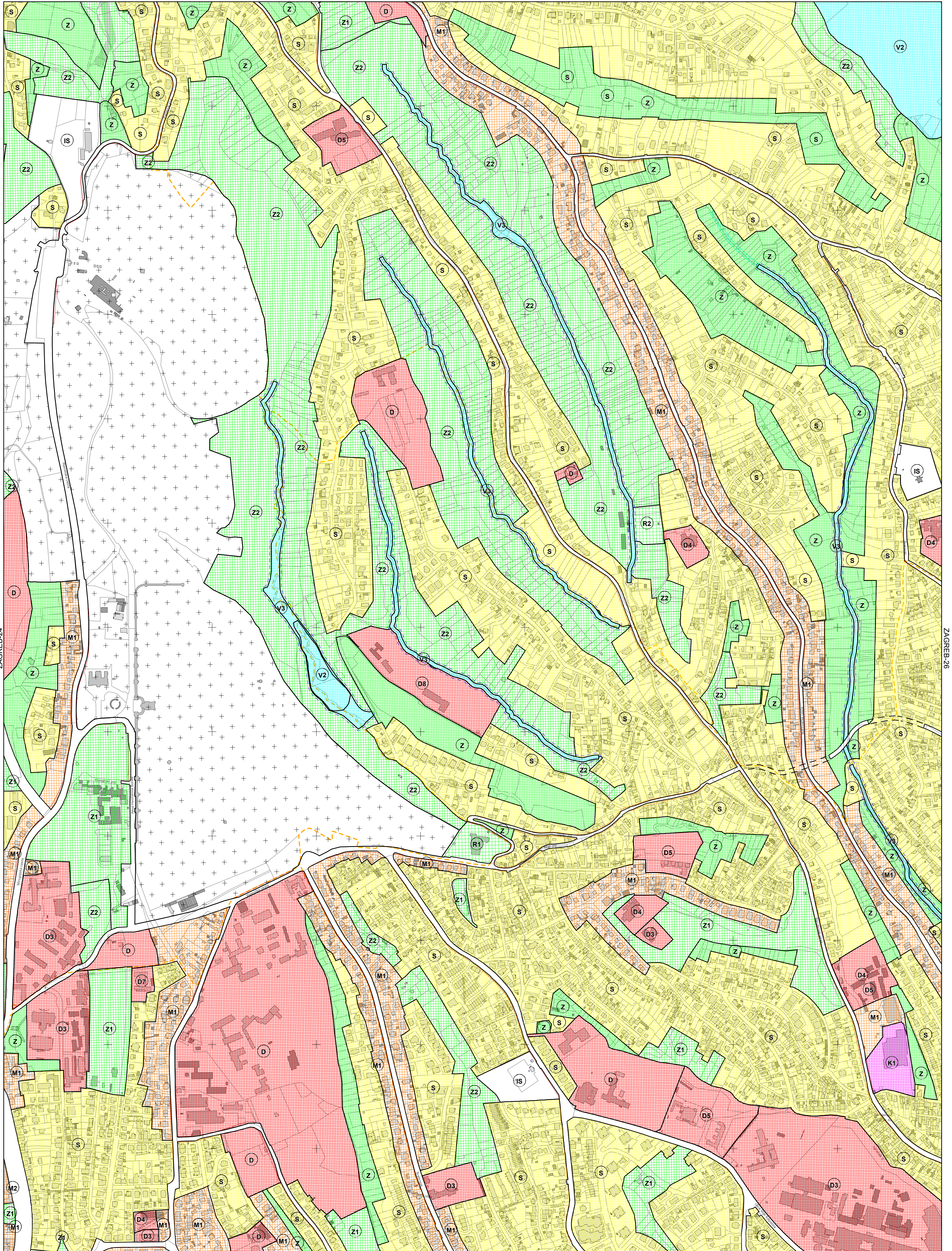
| | | |
|---------------------------|-------------|-------------|
| podjela listova HTRS96/TM | 5-1-4-105-9 | 5-2-4-105-9 |
| | 5-6-4-105-9 | 5-7-4-105-9 |



MJERILO 1:5000

Podloga: katastarska podloga, rujan 2022.
 Gradski ured za katastar i geodetske poslove Grada
 Nositelj izrade: Gradski ured za gospodarstvo, ekološku održivost i strategijsko planiranje
 Stručni izrađivač: Zavod za prostorno uređenje Grada Zagreba
 Odluka o izradi: Odluka o izradi izmjena i dopuna Generalnoga urbanističkoga plana grada Zagreba (15/23)
 Koordinatni sustav: HTRS96/TM

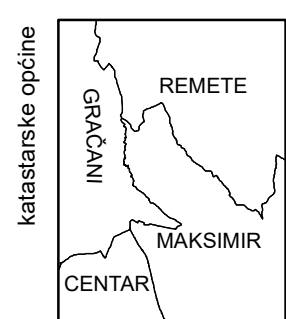
ZAGREB-15



ZAGREB-24

ZAGREB-26

ZAGREB-35



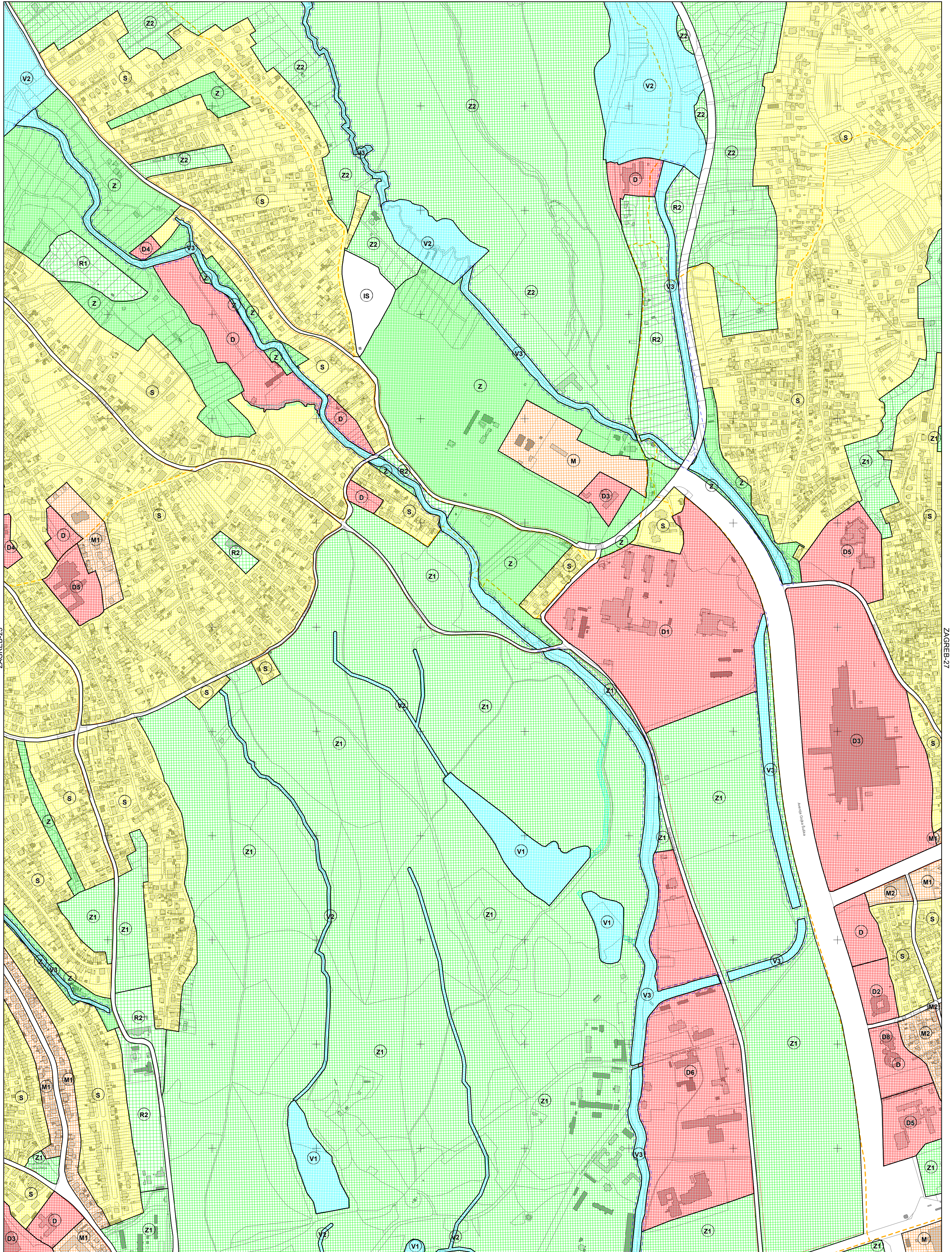
| | | |
|---------------------------|-------------|-------------|
| podjela listova HTRS96/TM | 5-2-4-105-9 | 5-3-4-105-9 |
| | 5-7-4-105-9 | 5-8-4-105-9 |



MJERILO 1:5000

Podloga: katastarska podloga, rujan 2022.
 Gradski ured za katastar i geodetske poslove Grada
 Nositelj izrade: Gradski ured za gospodarstvo, ekološku održivost i strategijsko planiranje
 Stručni izrađivač: Zavod za prostorno uređenje Grada Zagreba
 Odluka o izradi: Odluka o izradi izmjena i dopuna Generalnoga urbanističkoga plana grada Zagreba (15/23)
 Koordinatni sustav: HTRS96/TM

ZAGREB-16



ZAGREB-25

ZAGREB-27

ZAGREB-36



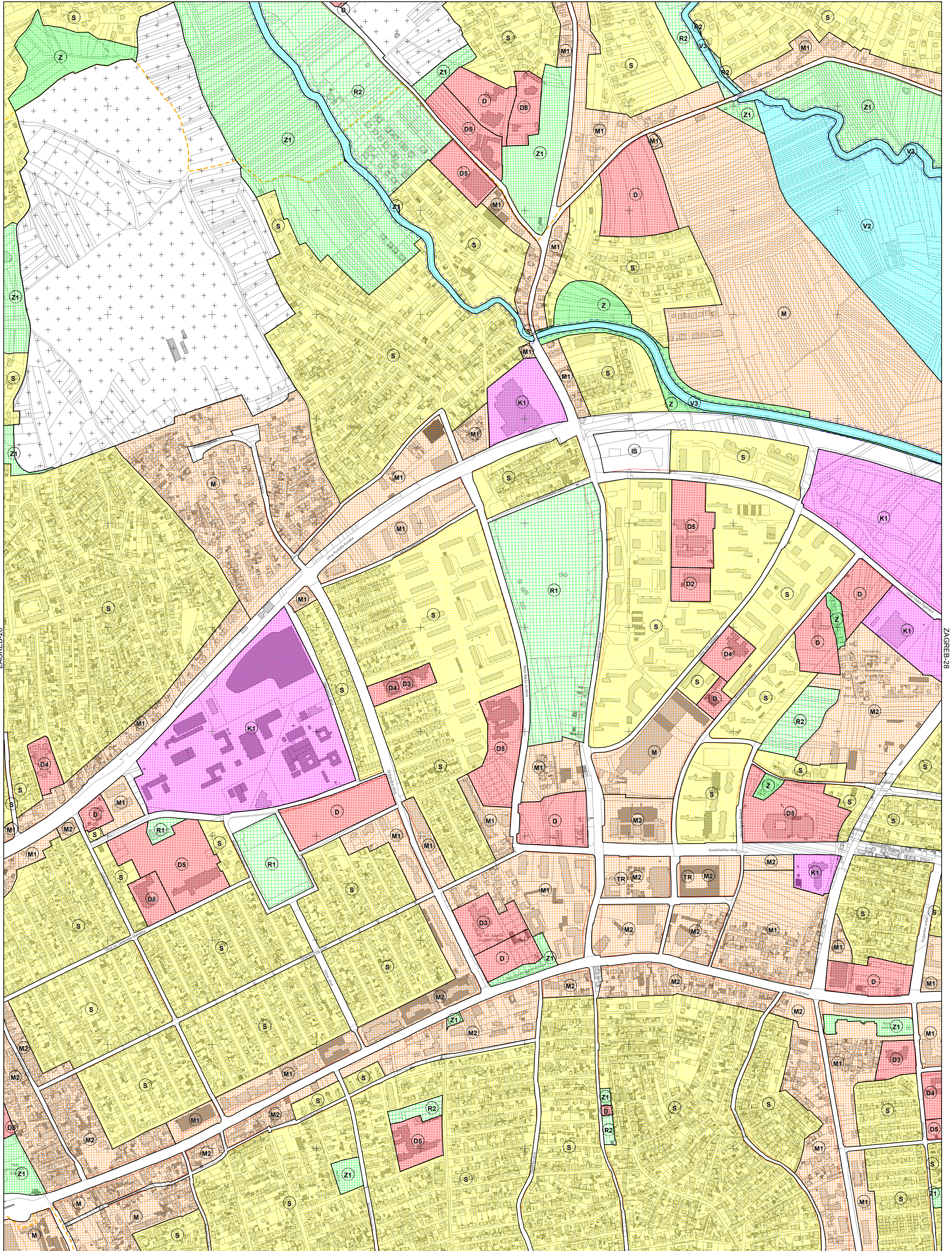
| | |
|---------------------------|-------------|
| podjela listova HTRS96/TM | 5-3-4-105-9 |
| | 5-8-4-105-9 |



MJERILO 1:5000

Podloga: katastarska podloga, rujan 2022.
 Gradski ured za katastar i geodetske poslove Grada
 Nositelj izrade: Gradski ured za gospodarstvo, ekološku održivost i
 strategijsko planiranje
 Stručni izrađivač: Zavod za prostorno uređenje Grada Zagreba
 Odluka o izradi: Odluka o izradi izmjena i dopuna
 Generalnoga urbanističkog plana grada Zagreba (15/23)
 Koordinatni sustav: HTRS96/TM

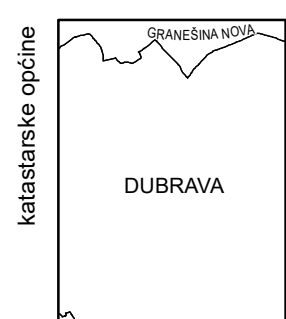
ZAGREB-17



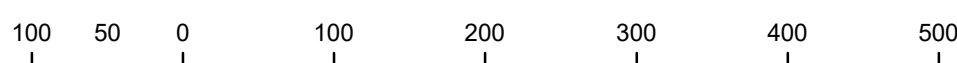
ZAGREB-26

ZAGREB-28

ZAGREB-37



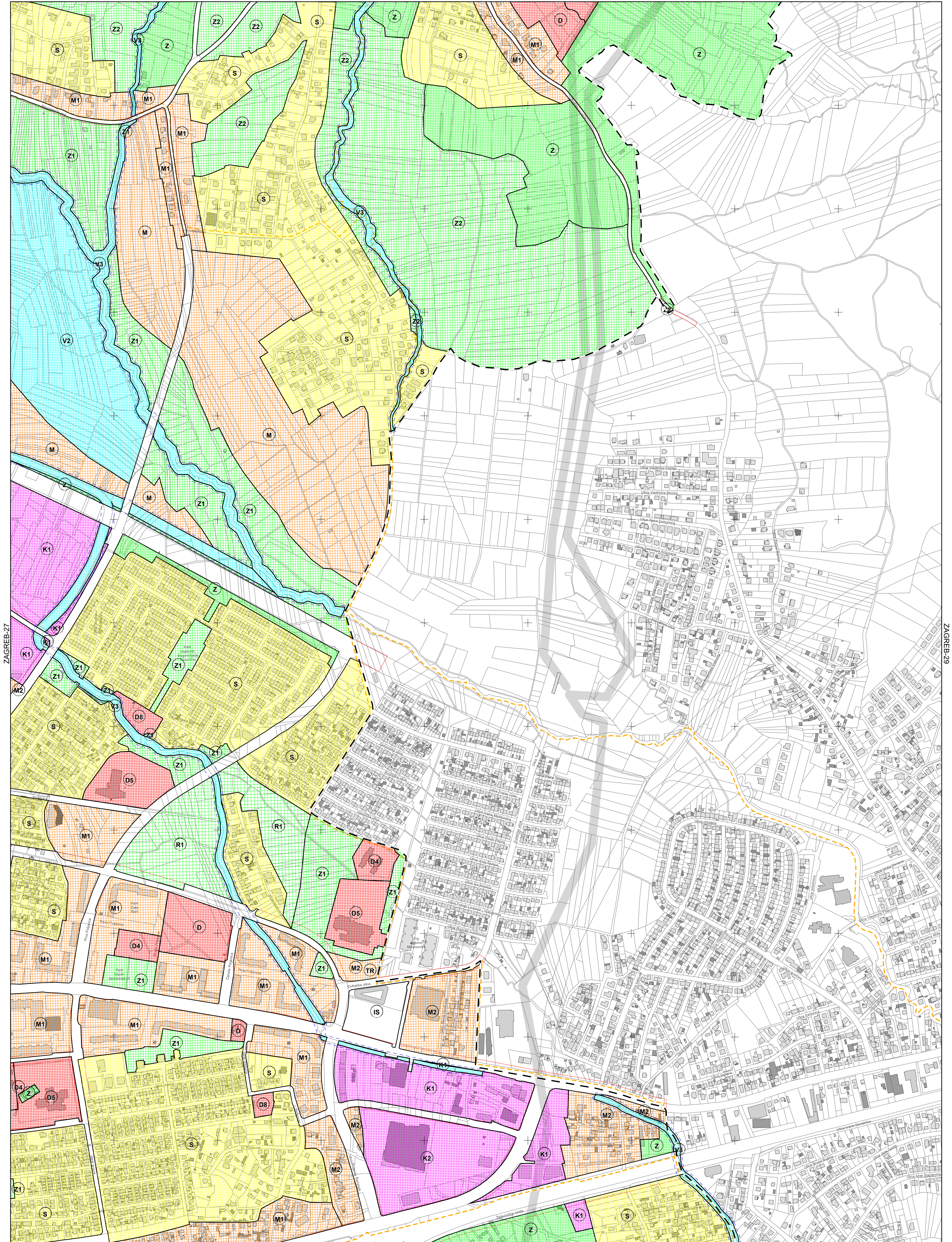
| | |
|---------------------------|-------------|
| podjela listova HTRS96/TM | 5-4-4-105-9 |
| | 5-9-4-105-9 |



MJERILO 1:5000

Podloga: katastarska podloga, rujan 2022.
 Gradski ured za katastar i geodetske poslove Grada
 Nositelj izrade: Gradski ured za gospodarstvo, ekološku održivost i
 strategijsko planiranje
 Stručni izrađivač: Zavod za prostorno uređenje Grada Zagreba
 Odluka o izradi: Odluka o izradi izmjena i dopuna
 Generalnoga urbanističkog plana grada Zagreba (15/23)
 Koordinatni sustav: HTRS96/TM

ZAGREB-18



ZAGREB-38



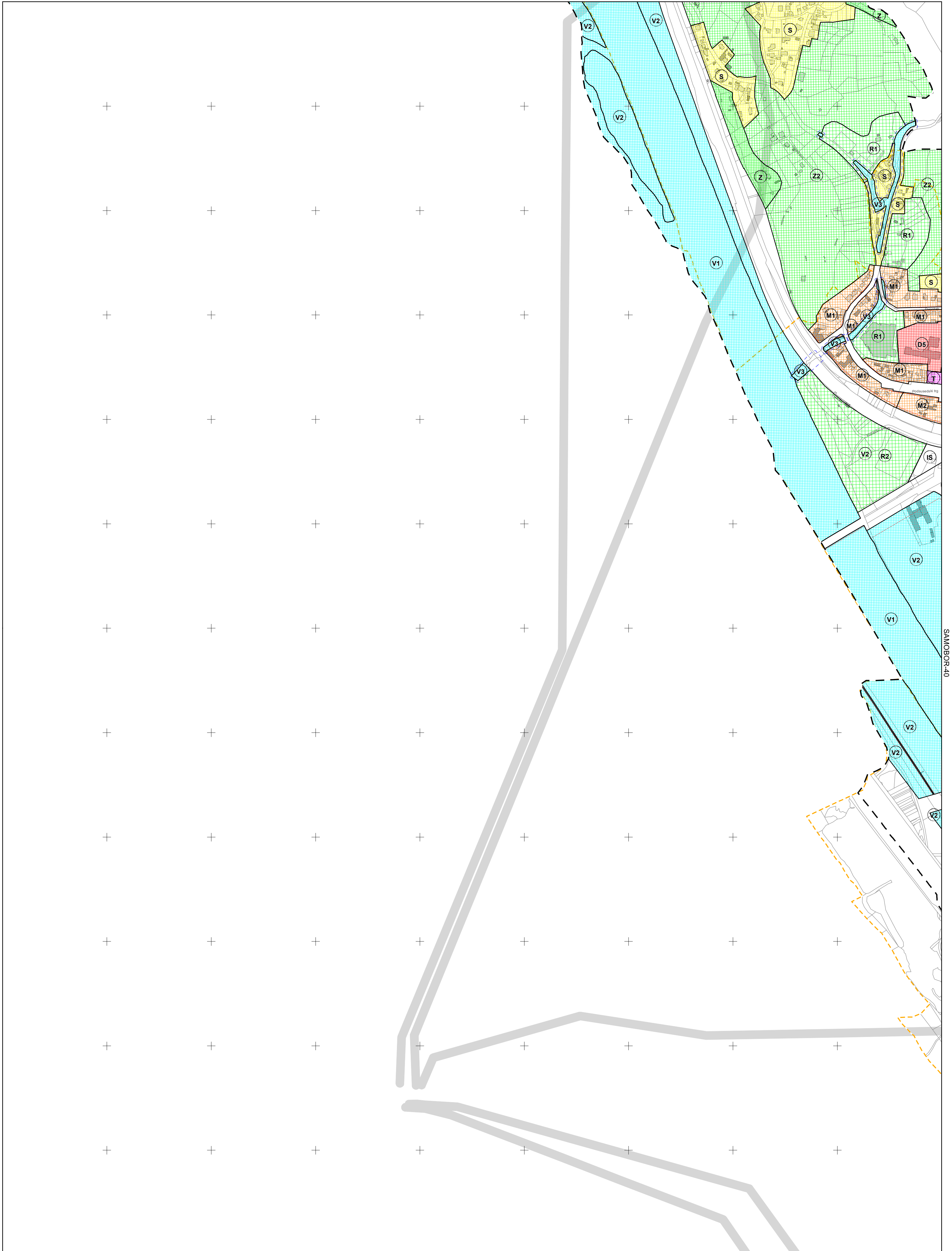
| | | |
|---------------------------|-------------|--------------|
| podjela listova HTRS96/TM | 5-4-4-105-9 | 5-5-4-105-9 |
| | 5-9-4-105-9 | 5-10-4-105-9 |



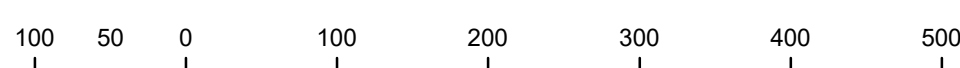
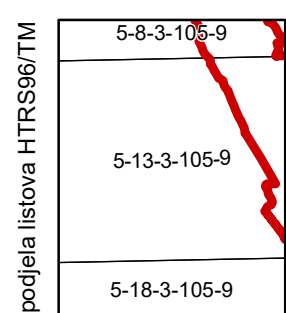
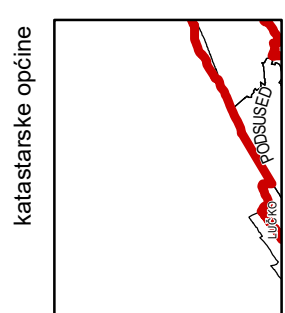
MJERILO 1:5000

Podloga: katastarska podloga, rujan 2022.
 Gradski ured za katastar i geodetske poslove Grada
 Nositelj izrade: Gradski ured za gospodarstvo, ekološku održivost i strategijsko planiranje
 Stručni izrađivač: Zavod za prostorno uređenje Grada Zagreba
 Odluka o izradi: Odluka o izradi izmjena i dopuna Generalnoga urbanističkoga plana grada Zagreba (15/23)
 Koordinatni sustav: HTRS96/TM

SAMOBOR-29



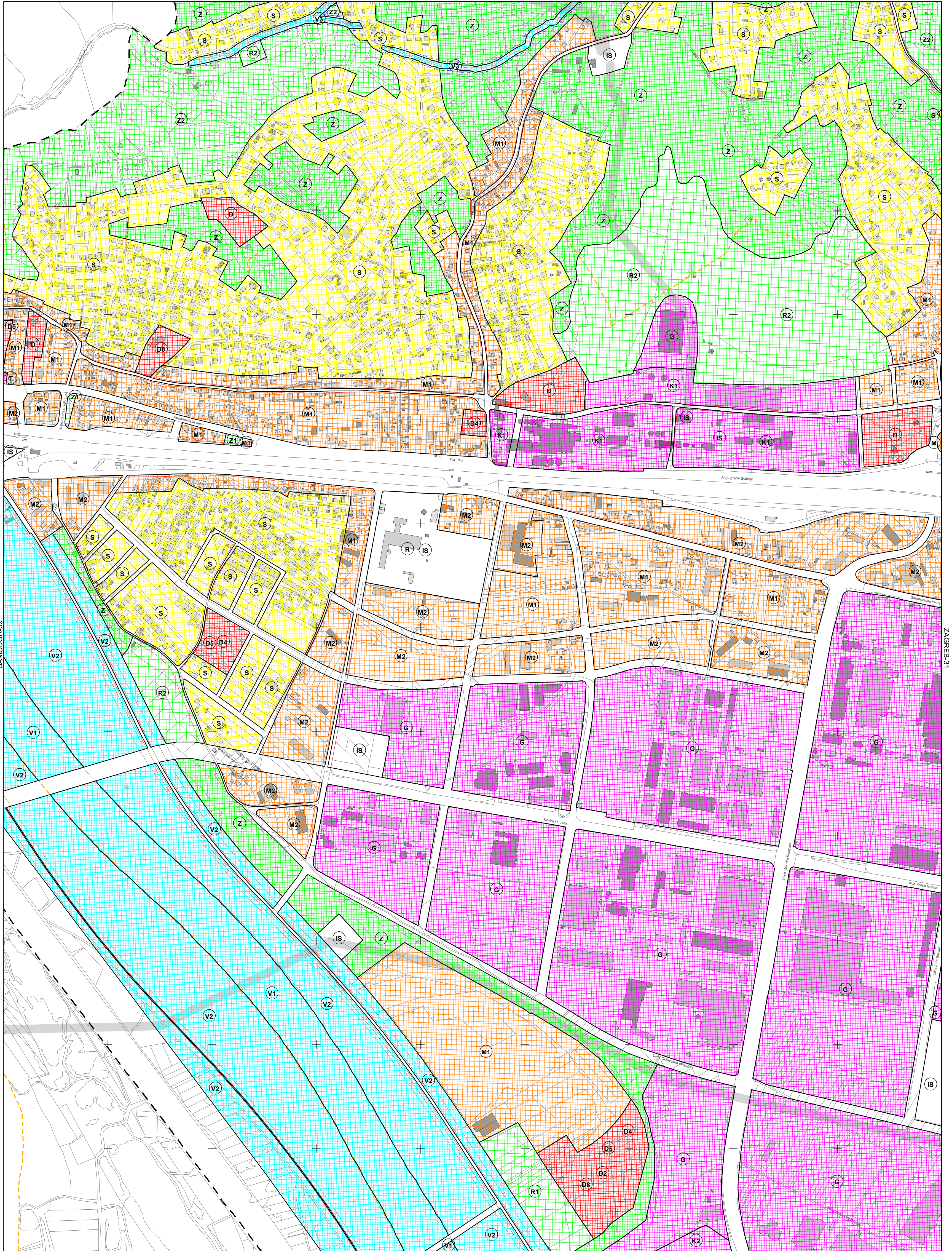
SAMOBOR-49



MJERILO 1:5000

Podloga: katastarska podloga, rujan 2022.
Gradski ured za katastar i geodetske poslove Grada
Nositelj izrade: Gradski ured za gospodarstvo, ekološku održivost i
strategijsko planiranje
Stručni izrađivač: Zavod za prostorno uređenje Grada Zagreba
Odluka o izradi: Odluka o izradi izmjena i dopuna
Generalnoga urbanističkog plana grada Zagreba (15/23)
Koordinatni sustav: HTRS96/TM

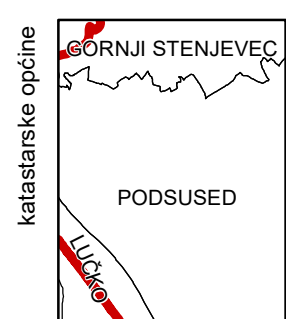
SAMOBOR-30



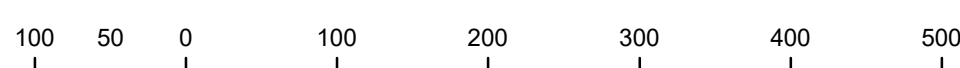
SAMOBOR-39

ZAGREB-31

SAMOBOR-50



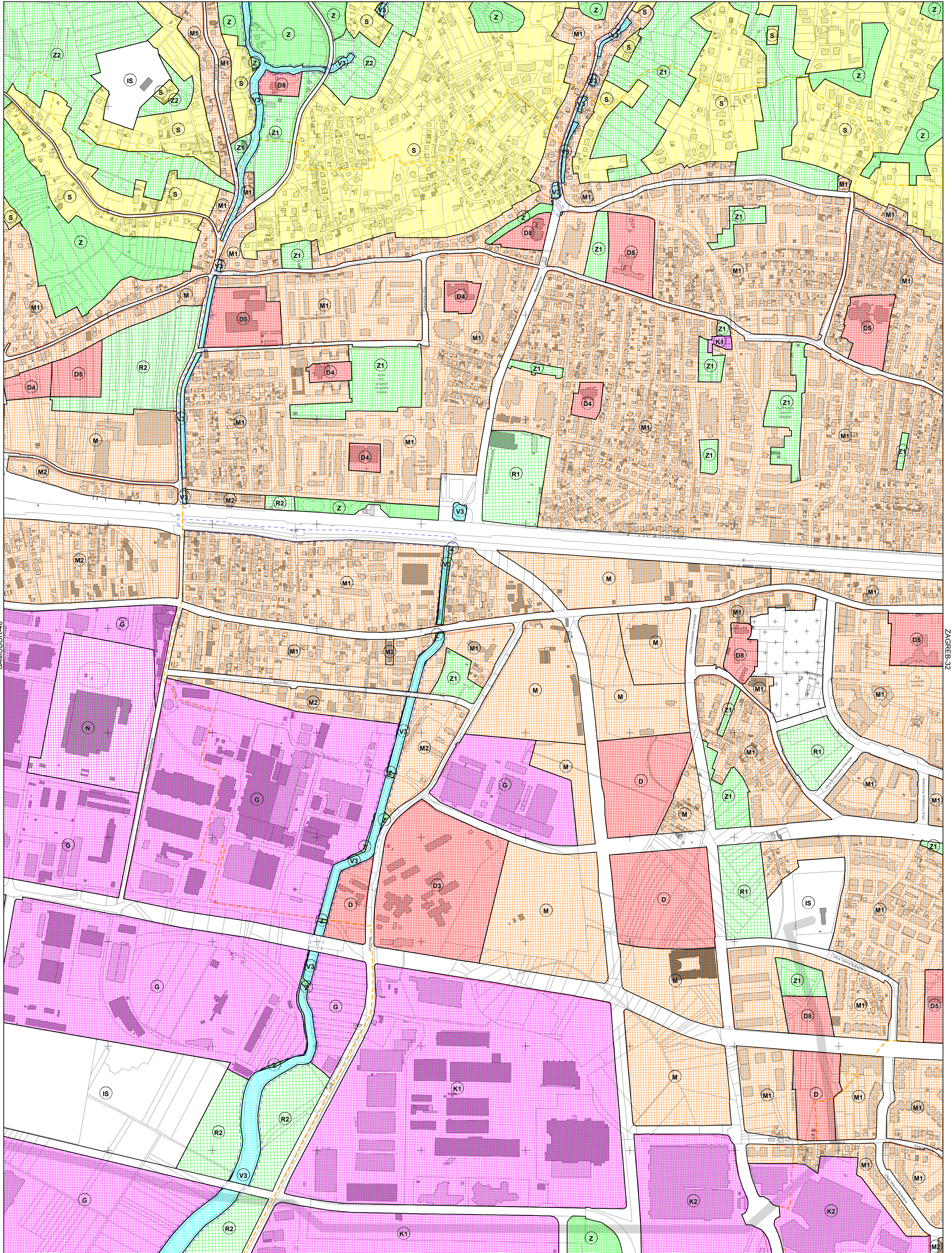
| | | |
|---------------------------|--------------|--------------|
| podjela listova HTRS96/TM | 5-9-3-105-9 | 5-9-3-105-9 |
| | 5-13-3-105-9 | 5-14-3-105-9 |
| | 5-18-3-105-9 | 5-19-3-105-9 |



MJERILO 1:5000

Podloga: katastarska podloga, rujan 2022.
 Gradski ured za katastar i geodetske poslove Grada
 Nositelj izrade: Gradski ured za gospodarstvo, ekološku održivost i
 strategijsko planiranje
 Stručni izrađivač: Zavod za prostorno uređenje Grada Zagreba
 Odluka o izradi: Odluka o izradi izmjena i dopuna
 Generalnoga urbanističkog plana grada Zagreba (15/23)
 Koordinatni sustav: HTRS96/TM

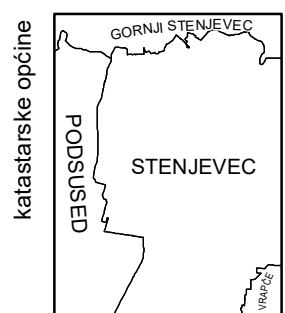
ZAGREB-21



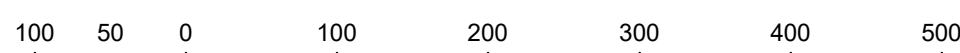
SAMOBR-40

ZAGREB-32

ZAGREB-41



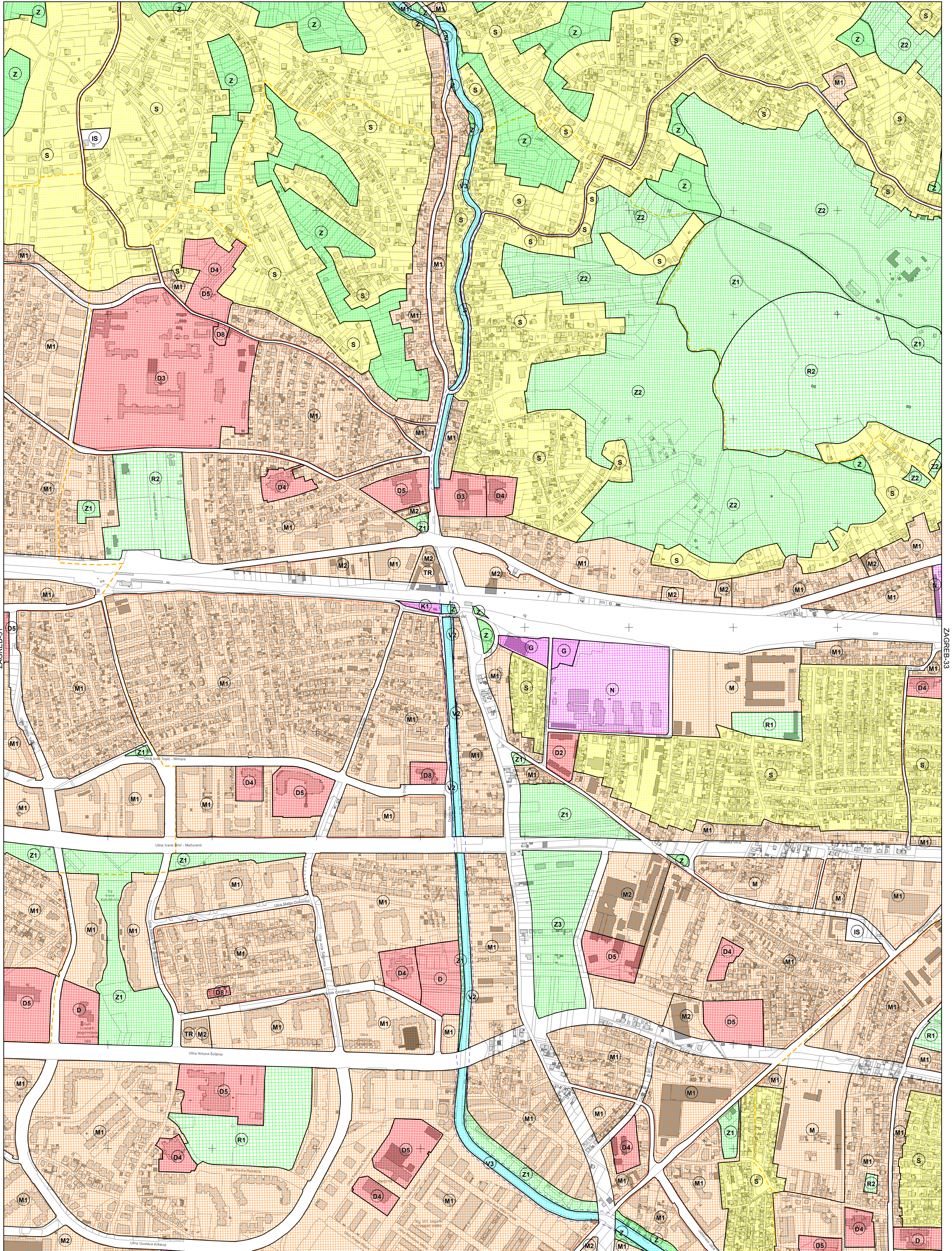
| | | |
|---------------------------|--------------|--------------|
| podjela listova HTRS96/TM | 5-9-3-105-9 | 5-10-3-105-9 |
| | 5-14-3-105-9 | 5-15-3-105-9 |
| | 5-19-3-105-9 | 5-20-3-105-9 |



MJERILO 1:5000

Podloga: katastarska podloga, rujan 2022.
 Gradski ured za katastar i geodetske poslove Grada
 Nositelj izrade: Gradski ured za gospodarstvo, ekološku održivost i strategijsko planiranje
 Stručni izrađivač: Zavod za prostorno uređenje Grada Zagreba
 Odluka o izradi: Odluka o izradi izmjena i dopuna Generalnoga urbanističkoga plana grada Zagreba (15/23)
 Koordinatni sustav: HTRS96/TM

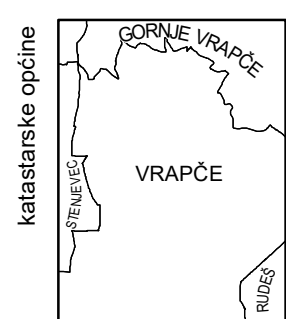
ZAGREB-22



ZAGREB-31

ZAGREB-33

ZAGREB-42



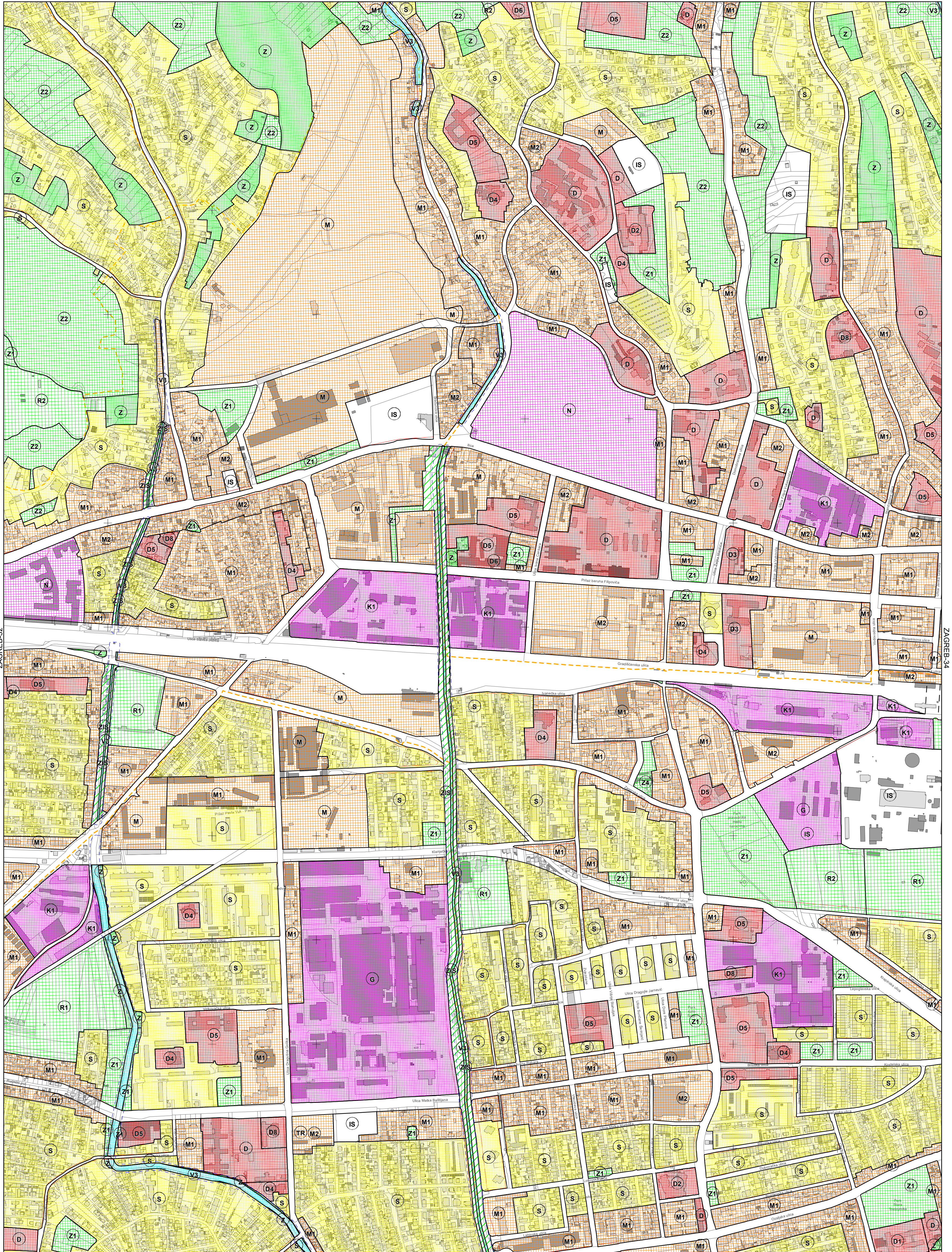
| | |
|---------------------------|--------------|
| podjela listova HTRS96/TM | 5-10-3-105-9 |
| | 5-15-3-105-9 |
| | 5-20-3-105-9 |



MJERILO 1:5000

Podloga: katastarska podloga, rujan 2022.
 Gradski ured za katastar i geodetske poslove Grada
 Nositelj izrade: Gradski ured za gospodarstvo, ekološku održivost i strategijsko planiranje
 Stručni izrađivač: Zavod za prostorno uređenje Grada Zagreba
 Odluka o izradi: Odluka o izradi izmjena i dopuna Generalnoga urbanističkog plana grada Zagreba (15/23)
 Koordinatni sustav: HTRS96/TM

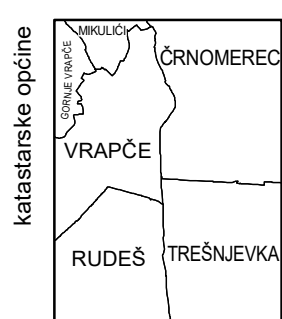
ZAGREB-23



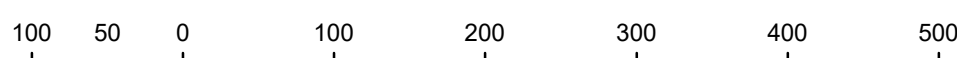
ZAGREB-32

ZAGREB-34

ZAGREB-43



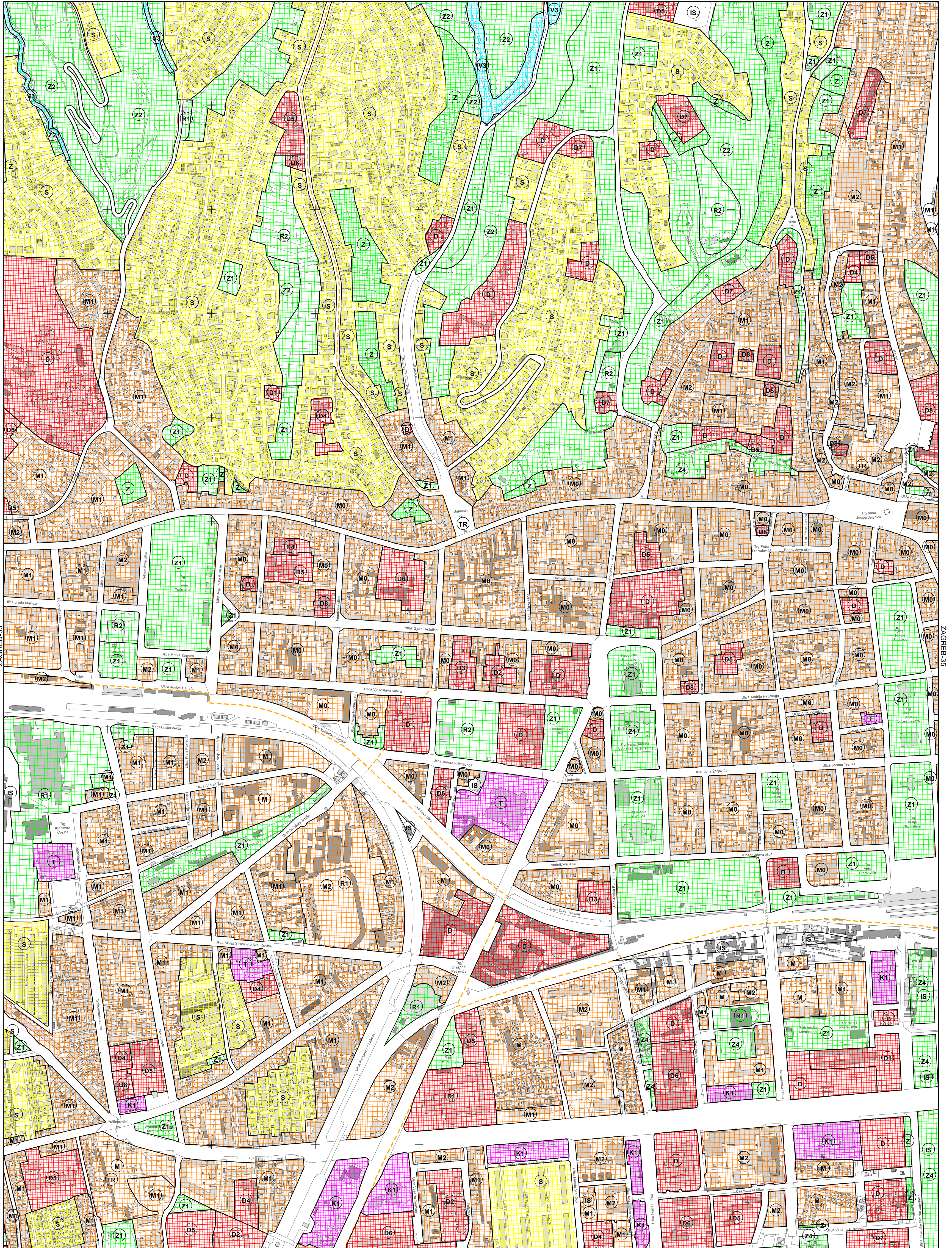
| | |
|---------------------------|--------------|
| podjela listova HTRS96/TM | 5-6-4-105-9 |
| | 5-11-4-105-9 |
| | 5-16-4-105-9 |



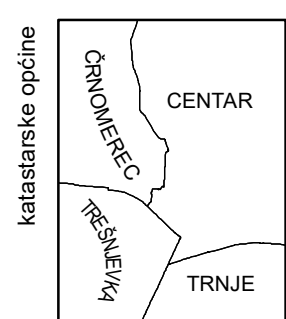
MJERILO 1:5000

Podloga: katastarska podloga, rujan 2022.
 Gradski ured za katastar i geodetske poslove Grada
 Nositelj izrade: Gradski ured za gospodarstvo, ekološku održivost i
 strategijsko planiranje
 Stručni izrađivač: Zavod za prostorno uređenje Grada Zagreba
 Odluka o izradi: Odluka o izradi izmjena i dopuna
 Generalnoga urbanističkog plana grada Zagreba (15/23)
 Koordinatni sustav: HTRS96/TM

ZAGREB-24



ZAGREB-44



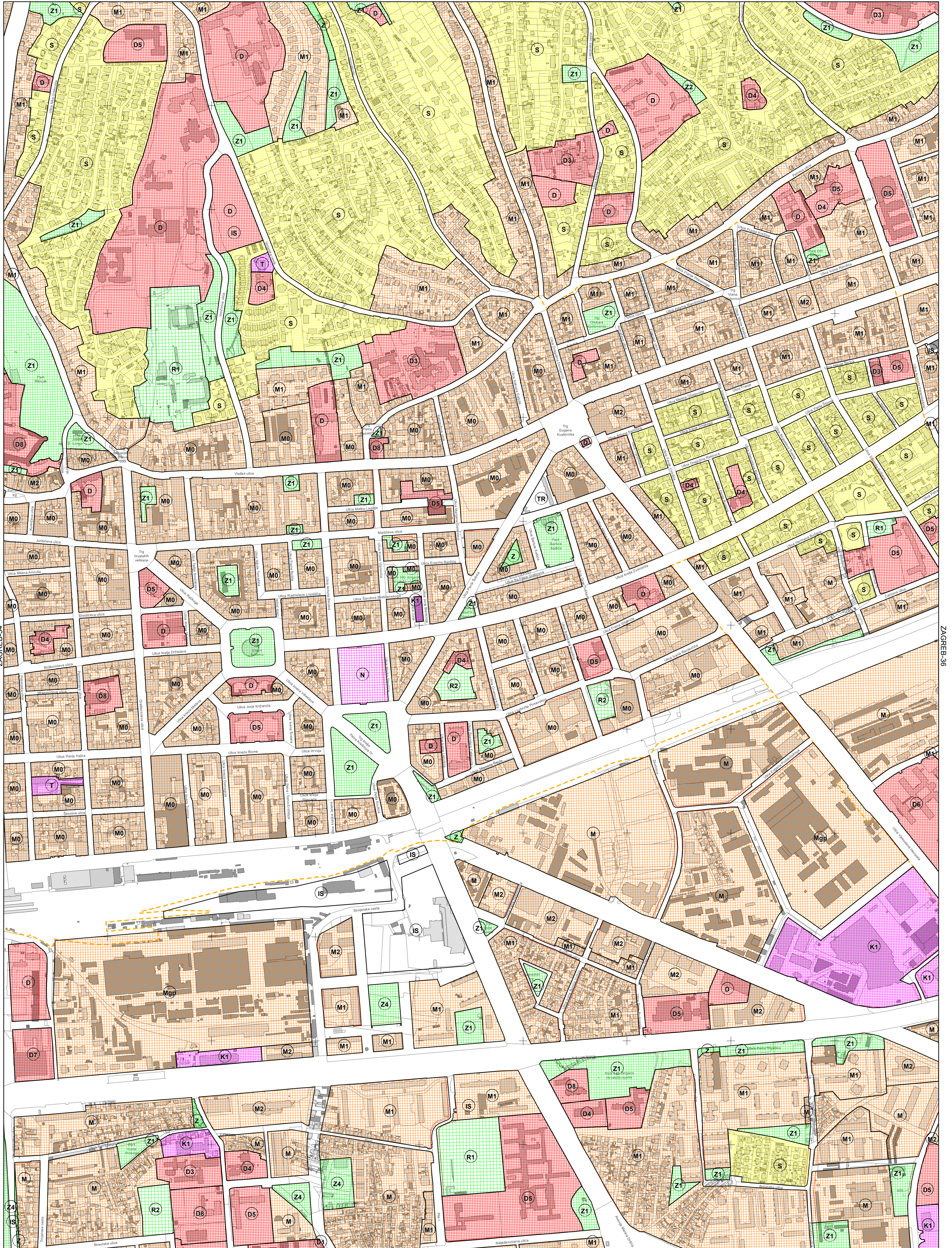
| | | |
|---------------------------|--------------|--------------|
| podjela listova HTRS96/TM | 5-6-4-105-9 | 5-7-4-105-9 |
| | 5-11-4-105-9 | 5-12-4-105-9 |
| | 5-16-4-105-9 | 5-17-4-105-9 |



MJERILO 1:5000

Podloga: katastarska podloga, rujan 2022.
 Gradski ured za katastar i geodetske poslove Grada
 Nositelj izrade: Gradski ured za gospodarstvo, ekološku održivost i strategijsko planiranje
 Stručni izrađivač: Zavod za prostorno uređenje Grada Zagreba
 Odluka o izradi: Odluka o izradi izmjena i dopuna Generalnoga urbanističkog plana grada Zagreba (15/23)
 Koordinatni sustav: HTRS96/TM

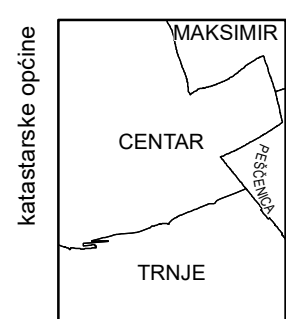
ZAGREB-25



ZAGREB-34

ZAGREB-36

ZAGREB-45



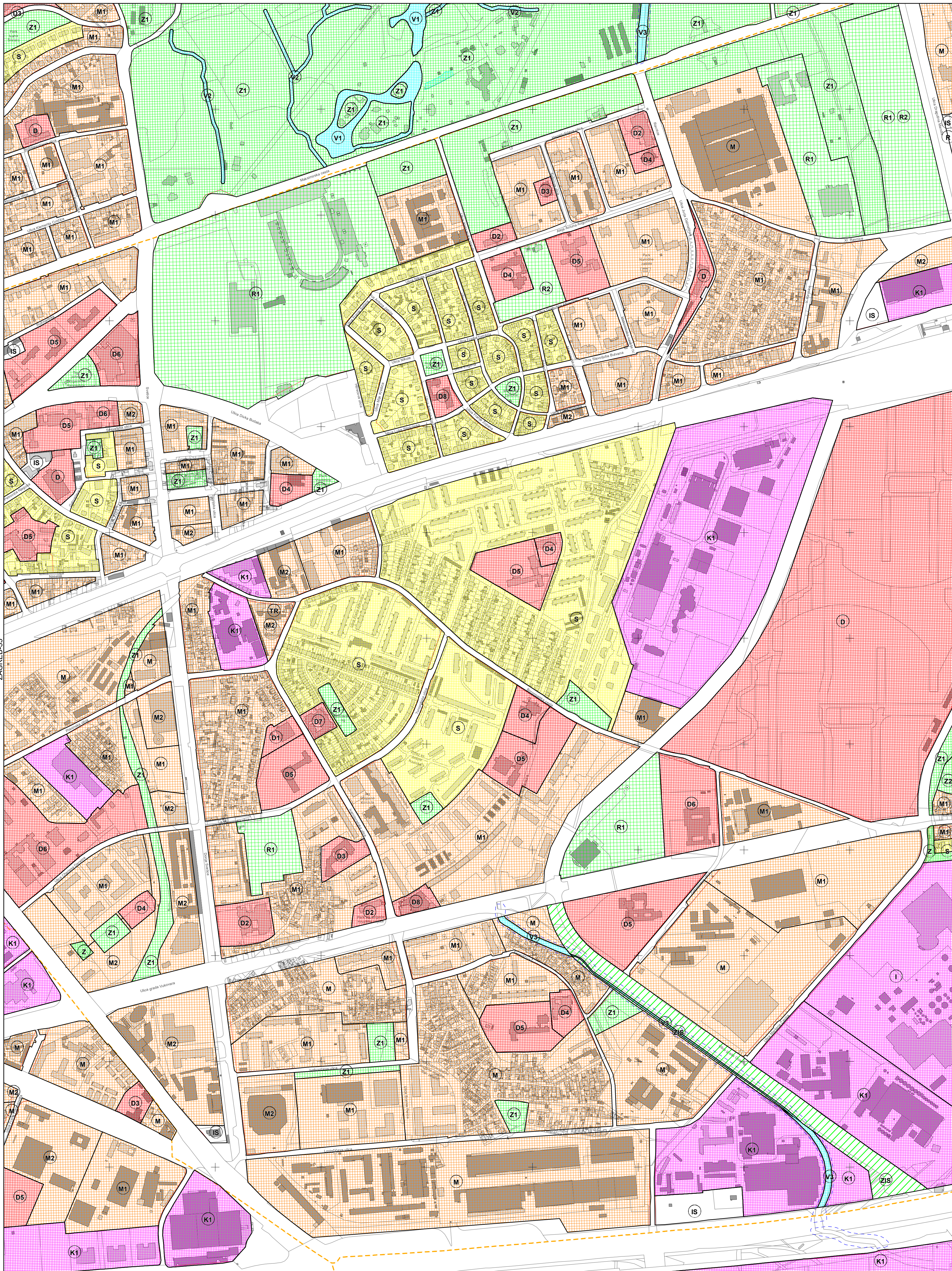
| | | |
|---------------------------|--------------|--------------|
| podjela listova HTRS96/TM | 5-7-4-106-9 | 5-8-4-106-9 |
| | 5-12-4-105-9 | 5-13-4-105-9 |
| | 5-17-4-105-9 | 5-18-4-105-9 |



MJERILO 1:5000

Podloga: katastarska podloga, rujan 2022.
 Gradski ured za katastar i geodetske poslove Grada
 Nositelj izrade: Gradski ured za gospodarstvo, ekološku održivost i strategijsko planiranje
 Stručni izrađivač: Zavod za prostorno uređenje Grada Zagreba
 Odluka o izradi: Odluka o izradi izmjena i dopuna Generalnoga urbanističkoga plana grada Zagreba (15/23)
 Koordinatni sustav: HTRS96/TM

ZAGREB-26



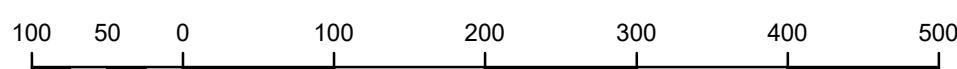
ZAGREB-35

ZAGREB-37

ZAGREB-46

| | |
|-------------------|-----------|
| katasarske općine | MAKSIMIR |
| | PEŠČENICA |

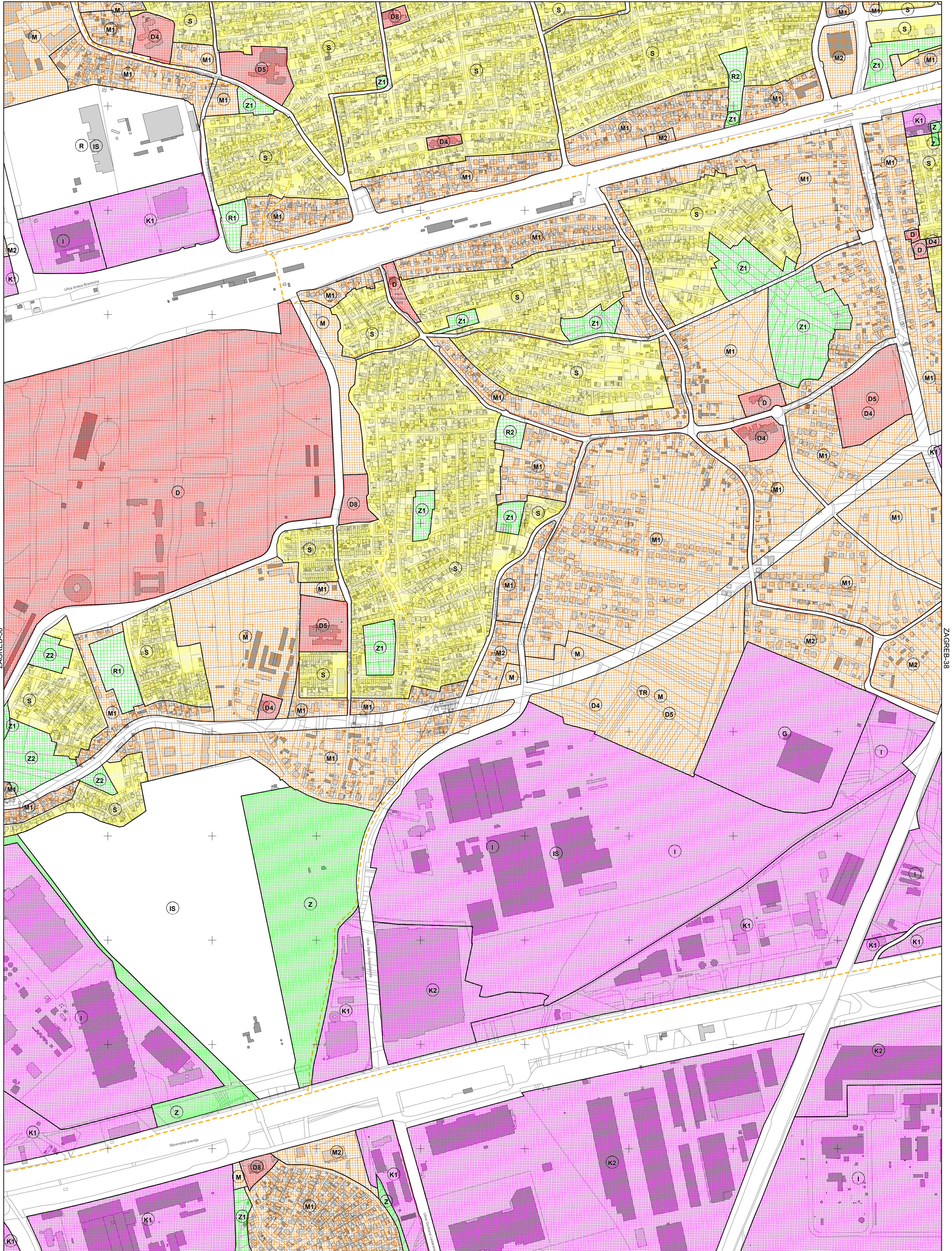
| | |
|---------------------------|--------------|
| podjela listova HTRS96/TM | 5-8-4-105-9 |
| | 5-13-4-105-9 |
| | 5-18-4-105-9 |



MJERILO 1:5000

Podloga: katastarska podloga, rujun 2022.
 Gradski ured za katastar i geodetske poslove Grada
 Nositelj izrade: Gradski ured za gospodarstvo, ekološku održivost i strategijsko planiranje
 Stručni izrađivač: Zavod za prostorno uređenje Grada Zagreba
 Odluka o izradi: Odluka o izradi izmjena i dopuna Generalnoga urbanističkog plana grada Zagreba (15/23)
 Koordinatni sustav: HTRS96/TM

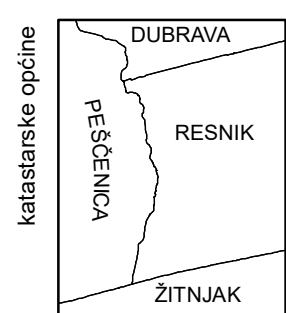
ZAGREB-27



ZAGREB-36

ZAGREB-38

ZAGREB-47



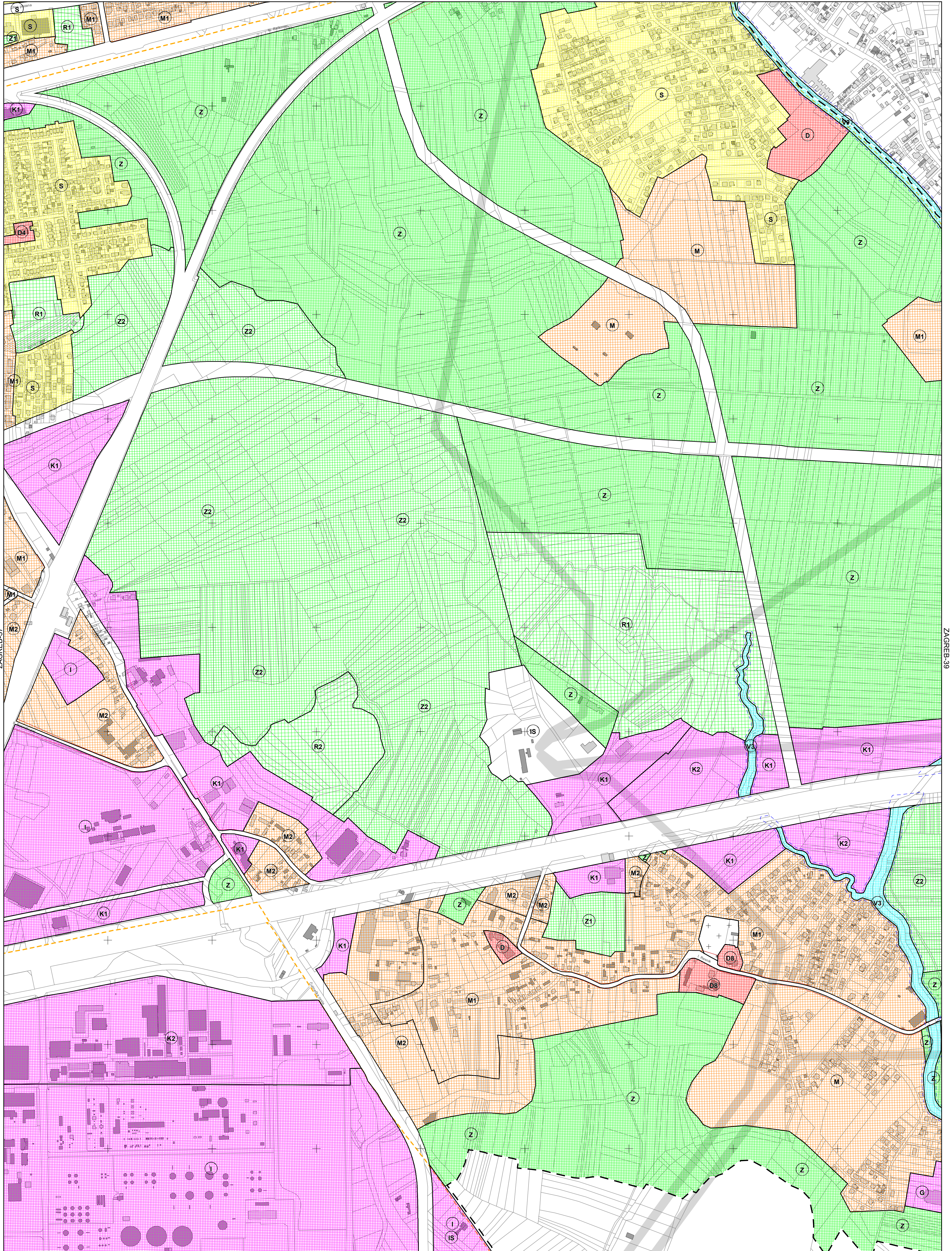
| | |
|---------------------------|--------------|
| podjela listova HTRS96/TM | 5-14-4-105-9 |
| | 5-19-4-105-9 |



MJERILO 1:5000

Podloga: katastarska podloga, rujan 2022.
 Gradski ured za katastar i geodetske poslove Grada
 Nositelj izrade: Gradski ured za gospodarstvo, ekološku održivost i strategijsko planiranje
 Stručni izrađivač: Zavod za prostorno uređenje Grada Zagreba
 Odluka o izradi: Odluka o izradi izmjena i dopuna Generalnoga urbanističkoga plana grada Zagreba (15/23)
 Koordinatni sustav: HTRS96/TM

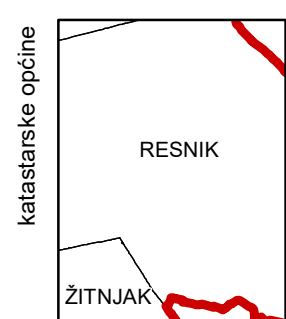
ZAGREB-28



ZAGREB-37

ZAGREB-39

ZAGREB-48



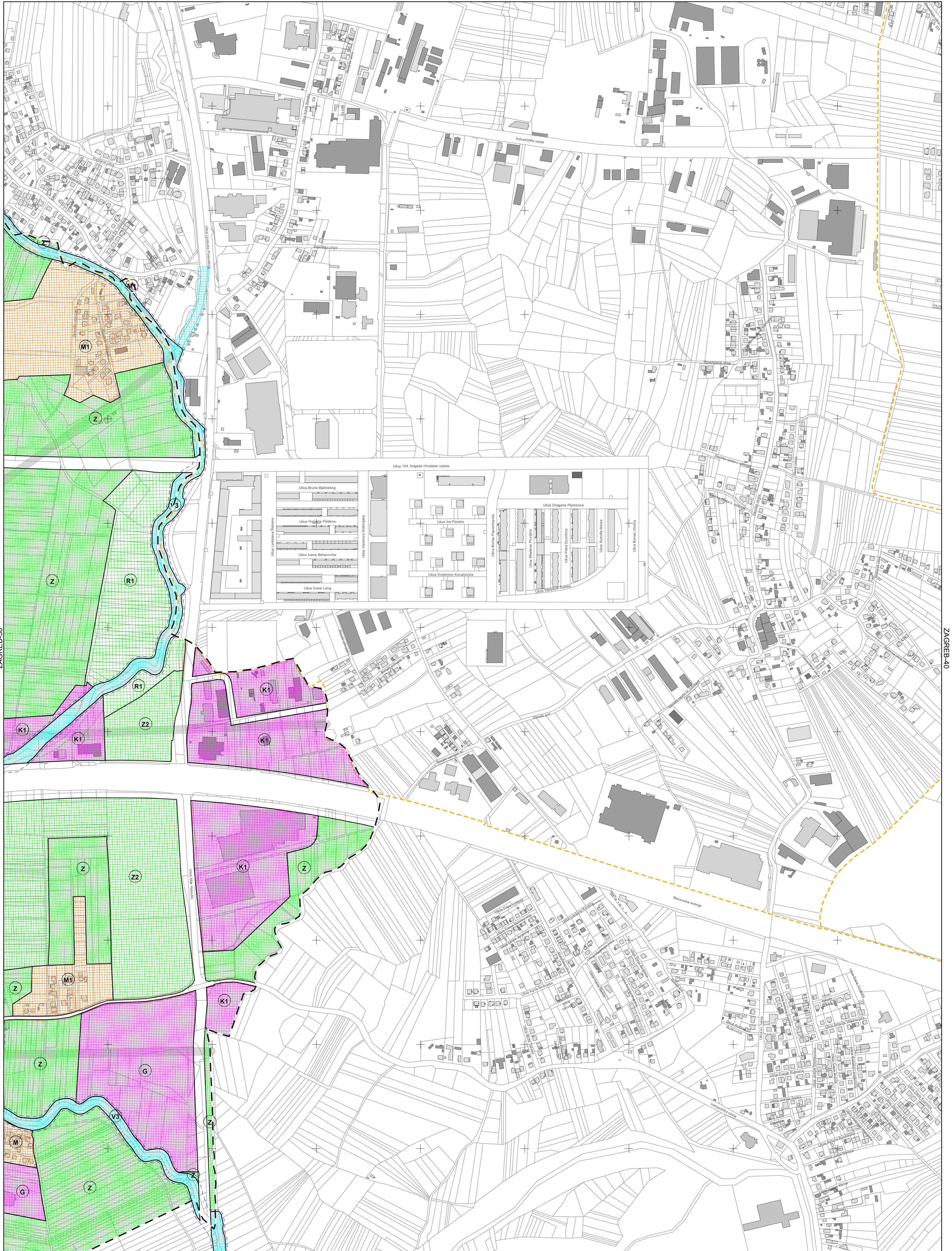
| | | |
|---------------------------|--------------|--------------|
| podjela listova HTRS96/TM | 5-14-4-105-9 | 5-15-4-105-9 |
| | 5-19-4-105-9 | 5-20-4-105-9 |



MJERILO 1:5000

Podloga: katastarska podloga, rujan 2022.
 Gradski ured za katastar i geodetske poslove Grada
 Nositelj izrade: Gradski ured za gospodarstvo, ekološku održivost i strategijsko planiranje
 Stručni izrađivač: Zavod za prostorno uređenje Grada Zagreba
 Odluka o izradi: Odluka o izradi izmjena i dopuna Generalnoga urbanističkoga plana grada Zagreba (15/23)
 Koordinatni sustav: HTRS96/TM

ZAGREB-29



ZAGREB-38

ZAGREB-40

ZAGREB-49



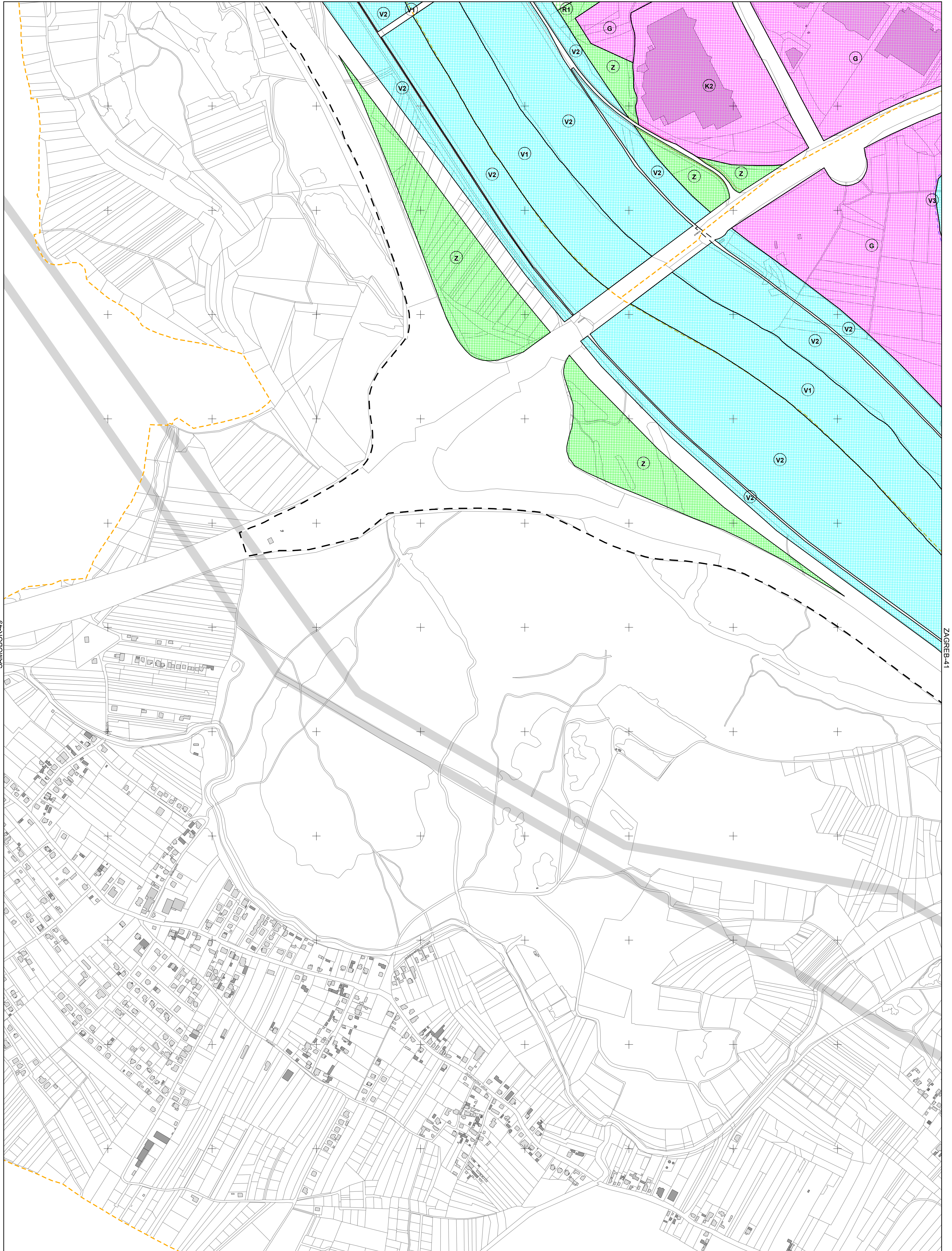
| | | |
|---------------------------|---------------|---------------|
| podjela listova HTRS96/TM | 5-15-4-105-9 | 5-11-3-105-10 |
| | 5-15-0-105-10 | |



MJERILO 1:5000

Podloga: katastarska podloga, rujan 2022.
 Gradski ured za katastar i geodetske poslove Grada
 Nositelj izrade: Gradski ured za gospodarstvo, ekološku održivost i strategijsko planiranje
 Stručni izrađivač: Zavod za prostorno uređenje Grada Zagreba
 Odluka o izradi: Odluka o izradi izmjena i dopuna Generalnoga urbanističkoga plana grada Zagreba (15/23)
 Koordinatni sustav: HTRS96/TM

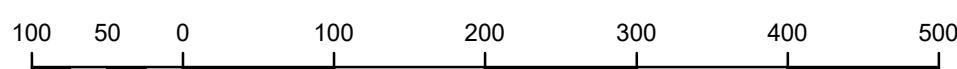
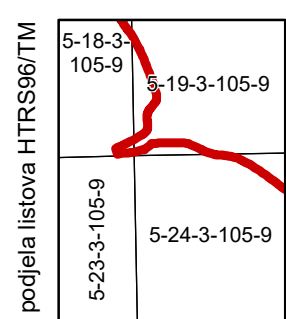
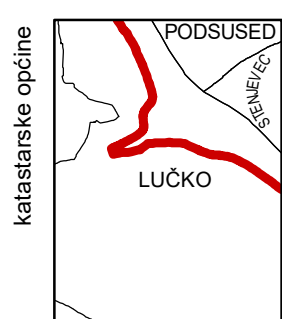
SAMOBOR-40



SAMOBOR-49

ZAGREB-41

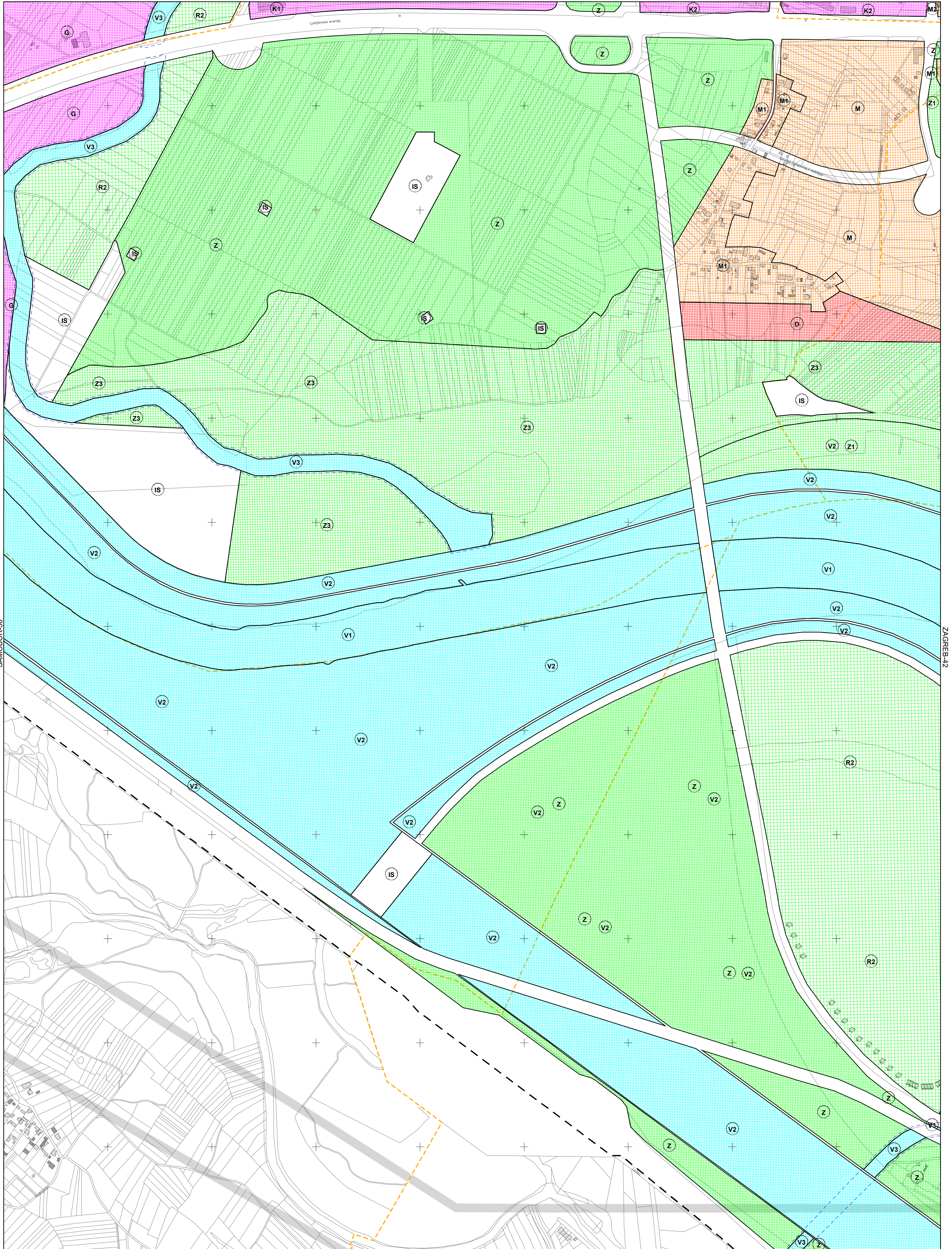
JASTREBARSKO-10



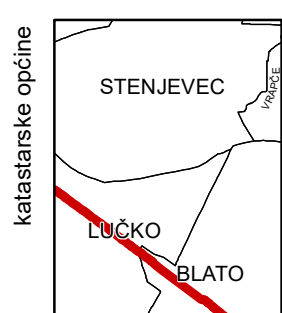
MJERILO 1:5000

Podloga: katastarska podloga, rujan 2022.
 Gradski ured za katastar i geodetske poslove Grada
 Nositelj izrade: Gradski ured za gospodarstvo, ekološku održivost i
 stratejsko planiranje
 Stručni izrađivač: Zavod za prostorno uređenje Grada Zagreba
 Odluka o izradi: Odluka o izradi izmjena i dopuna
 Generalnoga urbanističkog plana grada Zagreba (15/23)
 Koordinatni sustav: HTRS96/TM

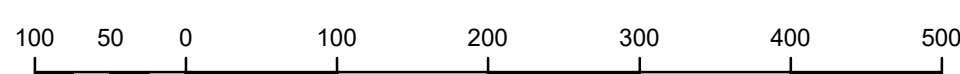
ZAGREB-31



VELIKA GORICA-1



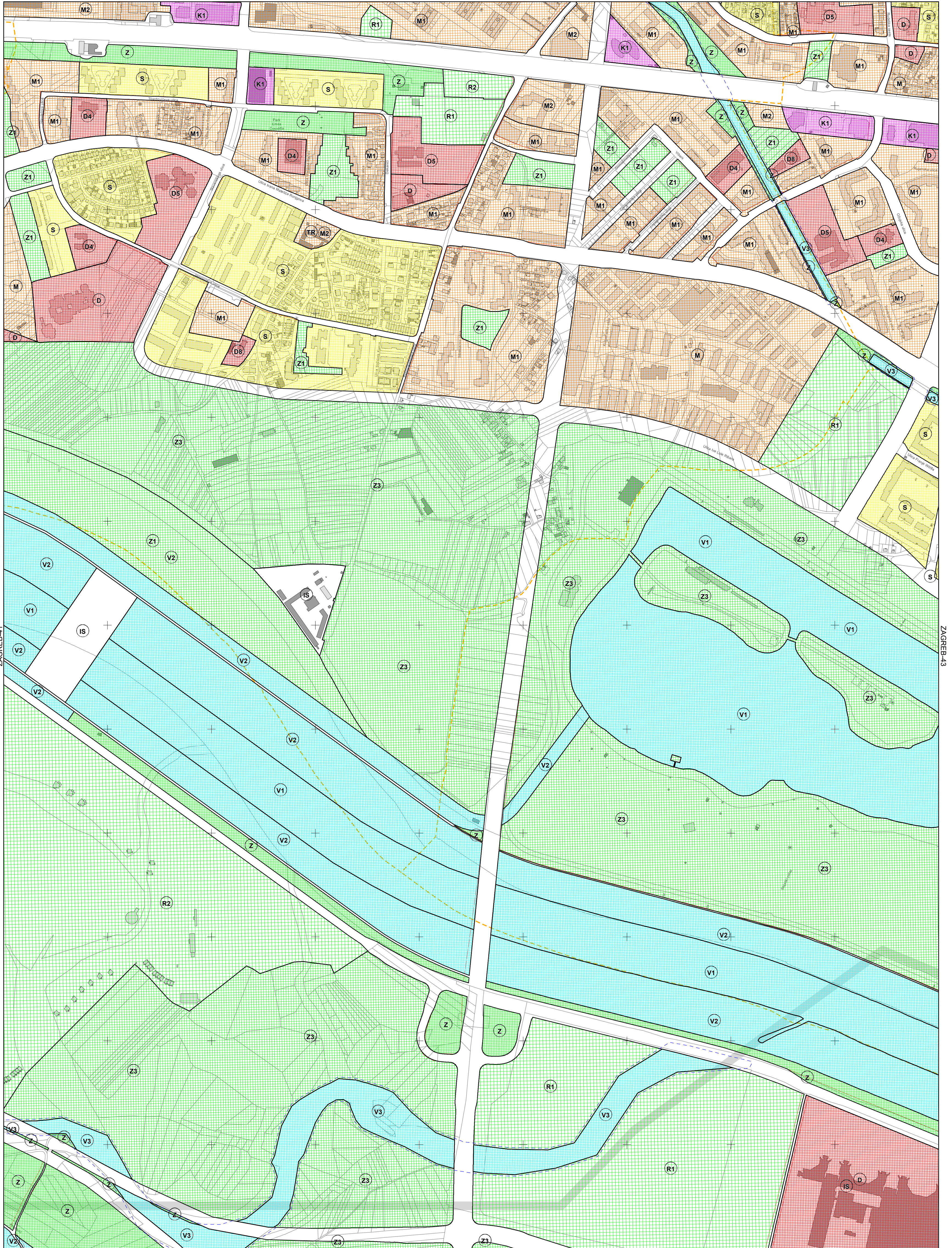
| | | |
|---------------------------|--------------|--------------|
| podjela listova HTRS96/TM | 5-19-3-105-9 | 5-20-3-105-9 |
| | 5-24-3-105-9 | 5-25-3-105-9 |



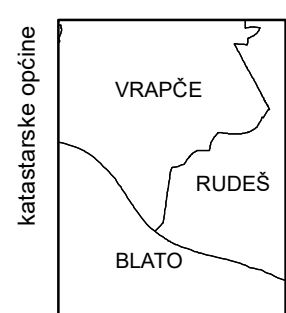
MJERILO 1:5000

Podloga: katastarska podloga, rujan 2022.
Gradski ured za katastar i geodetske poslove Grada
Nositelj izrade: Gradski ured za gospodarstvo, ekološku održivost i strategijsko planiranje
Stručni izrađivač: Zavod za prostorno uređenje Grada Zagreba
Odluka o izradi: Odluka o izradi izmjena i dopuna Generalnoga urbanističkog plana grada Zagreba (15/23)
Koordinatni sustav: HTRS96/TM

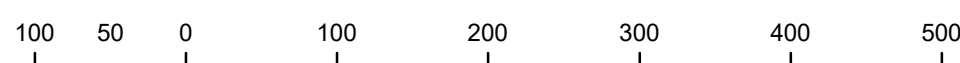
ZAGREB-32



VELIKA GORICA-2



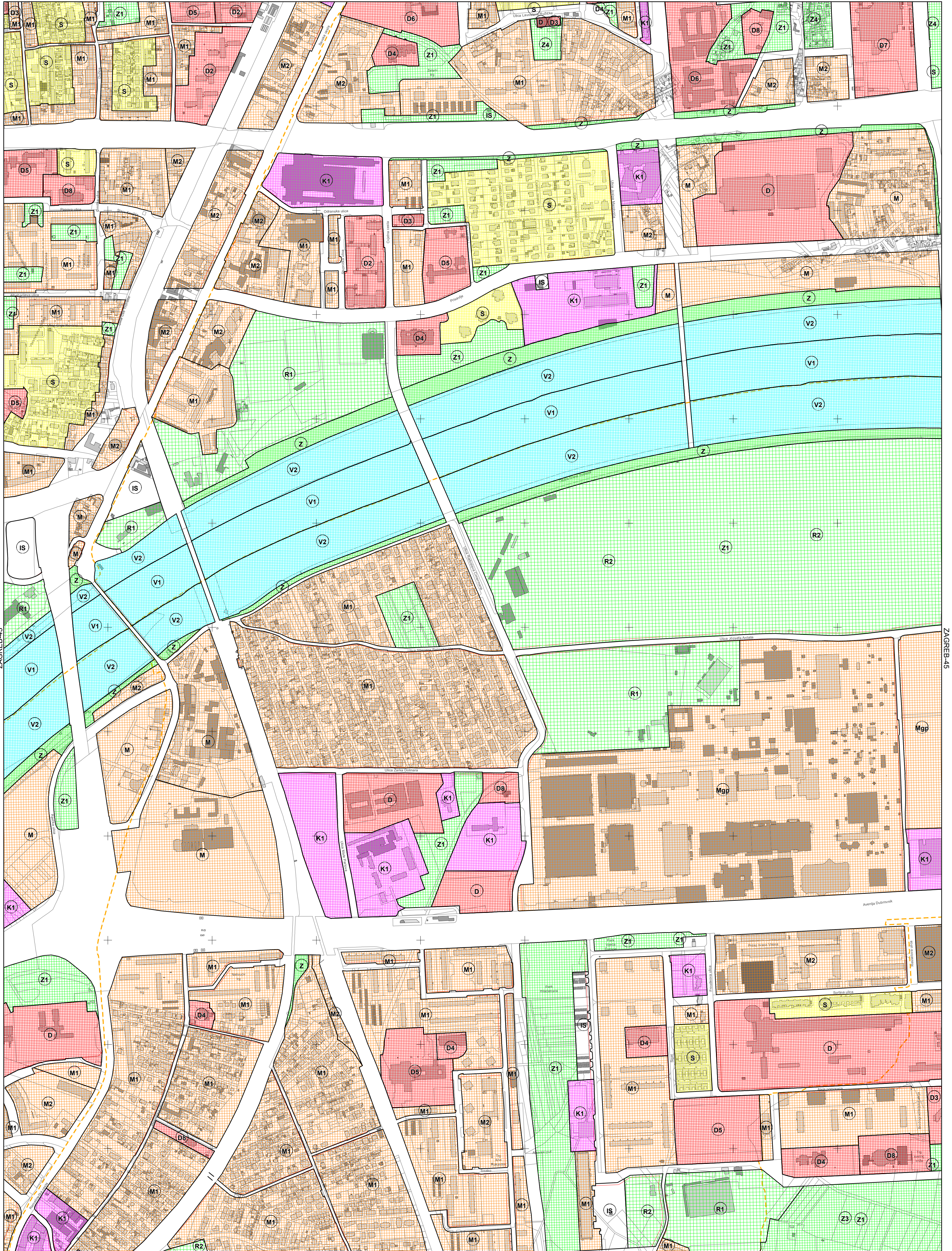
| | |
|---------------------------|--------------|
| podjela listova HTRS96/TM | 5-20-3-105-9 |
| | 5-25-3-105-9 |



MJERILO 1:5000

Podloga: katastarska podloga, rujan 2022.
 Gradski ured za katastar i geodetske poslove Grada
 Nositelj izrade: Gradski ured za gospodarstvo, ekološku održivost i
 strategijsko planiranje
 Stručni izrađivač: Zavod za prostorno uređenje Grada Zagreba
 Odluka o izradi: Odluka o izradi izmjena i dopuna
 Generalnoga urbanističkog plana grada Zagreba (15/23)
 Koordinatni sustav: HTRS96/TM

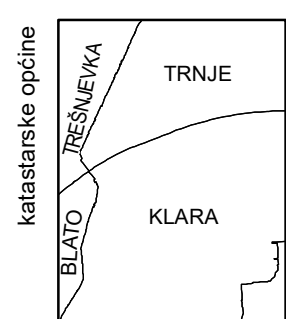
ZAGREB-34



ZAGREB-43

ZAGREB-45

VELIKA GORICA-4



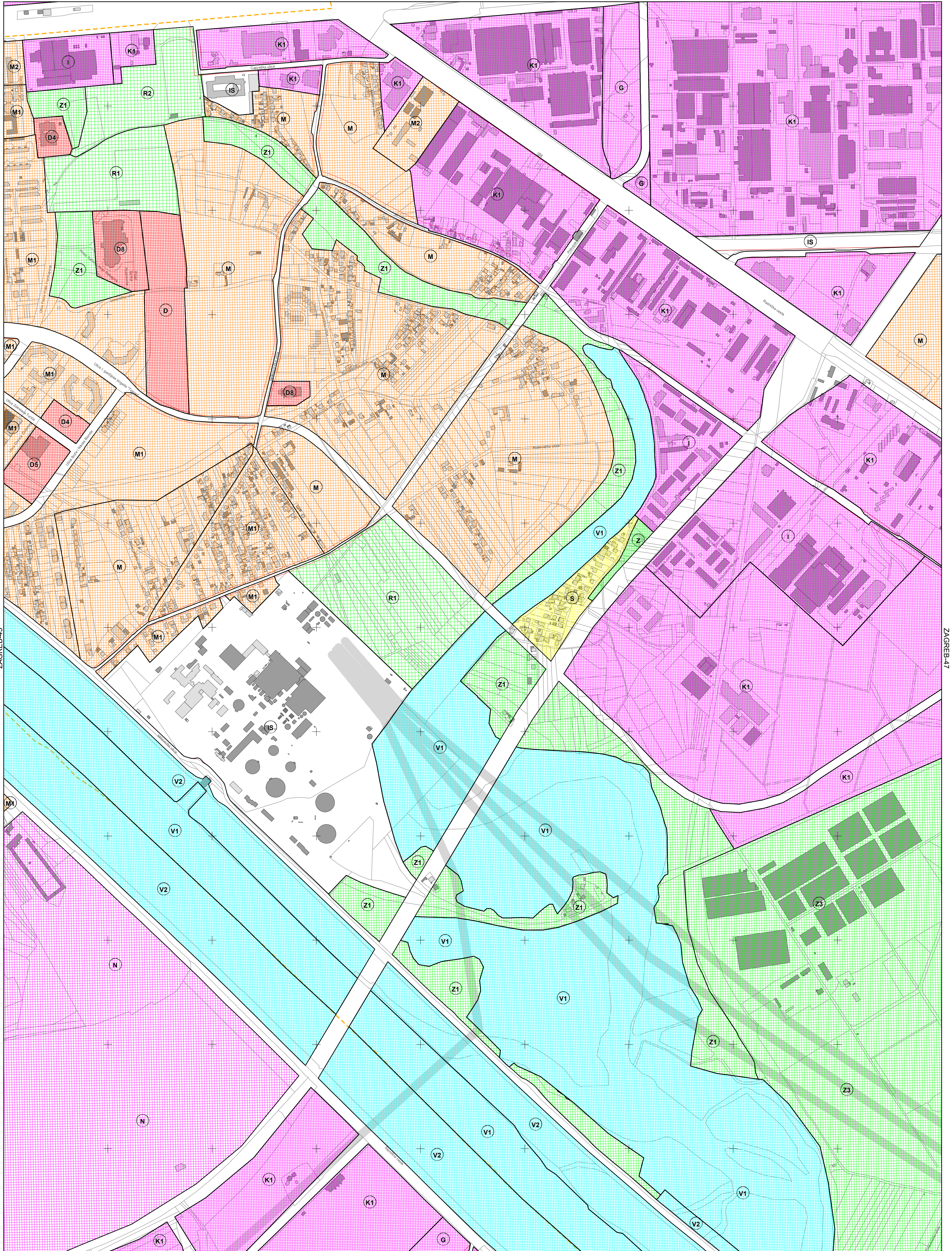
| | | |
|---------------------------|--------------|--------------|
| podjela listova HTRS96/TM | 5-16-4-105-9 | 5-17-4-105-9 |
| | 5-21-4-105-9 | 5-22-4-105-9 |



MJERILO 1:5000

Podloga: katastarska podloga, rujan 2022.
 Gradski ured za katastar i geodetske poslove Grada
 Nositelj izrade: Gradski ured za gospodarstvo, ekološku održivost i strategijsko planiranje
 Stručni izrađivač: Zavod za prostorno uređenje Grada Zagreba
 Odluka o izradi: Odluka o izradi izmjena i dopuna Generalnoga urbanističkoga plana grada Zagreba (15/23)
 Koordinatni sustav: HTRS96/TM

ZAGREB-36



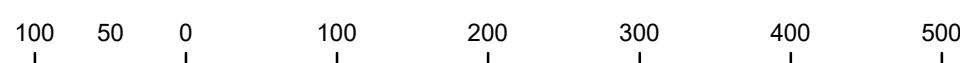
ZAGREB-45

ZAGREB-47

VELIKA GORICA-6

| | |
|--------------------|-----------|
| katastarske općine | ŽITNJAK |
| | JAKUŠEVAC |

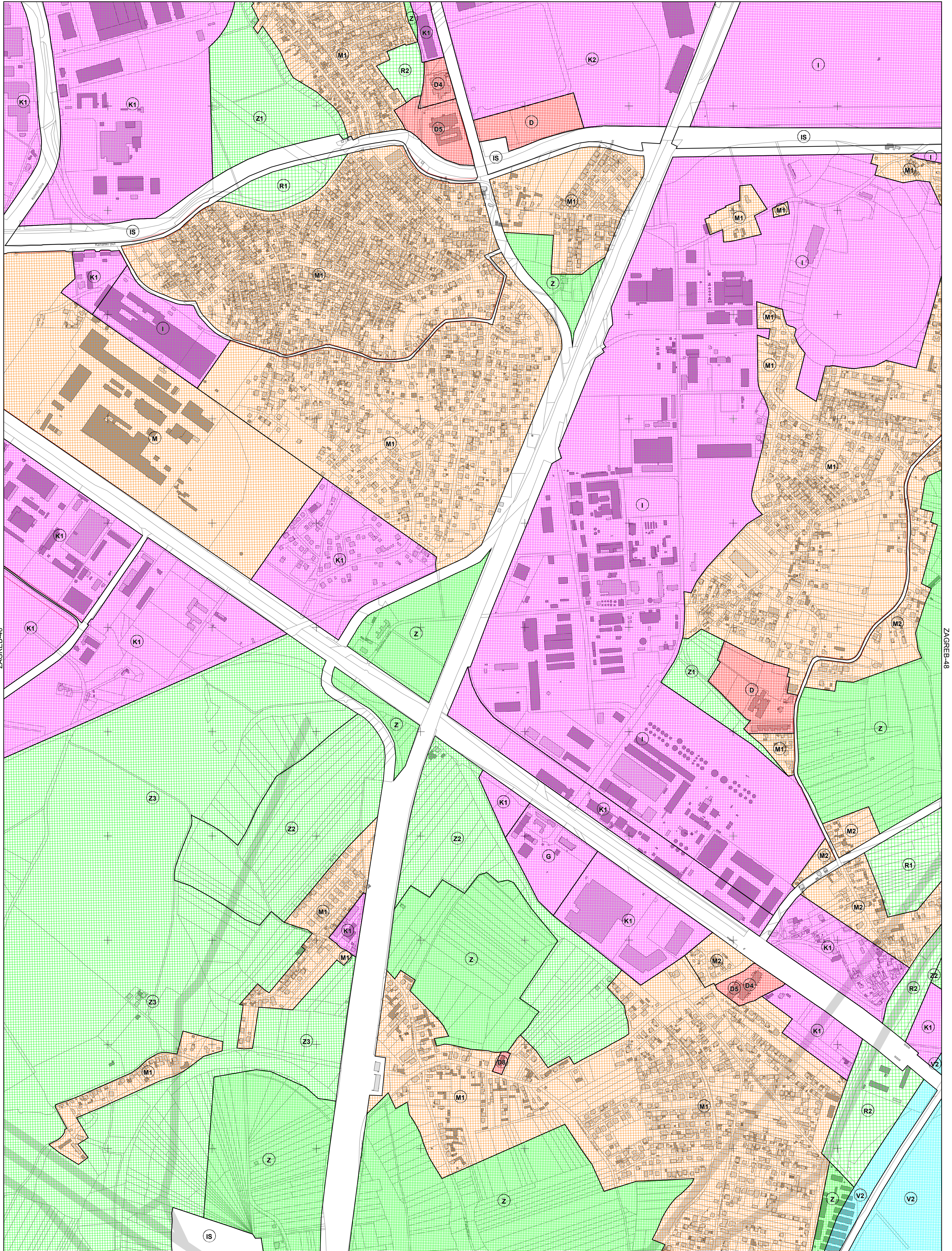
| | |
|---------------------------|--------------|
| podjela listova HTRS96/TM | 5-18-4-105-9 |
| | 5-23-4-105-9 |



MJERILO 1:5000

Podloga: katastarska podloga, rujan 2022.
 Gradski ured za katastar i geodetske poslove Grada
 Nositelj izrade: Gradski ured za gospodarstvo, ekološku održivost i
 strategijsko planiranje
 Stručni izrađivač: Zavod za prostorno uređenje Grada Zagreba
 Odluka o izradi: Odluka o izradi izmjena i dopuna
 Generalnoga urbanističkog plana grada Zagreba (15/23)
 Koordinatni sustav: HTRS96/TM

ZAGREB-37



ZAGREB-46

ZAGREB-48

VELIKA GORICA-7

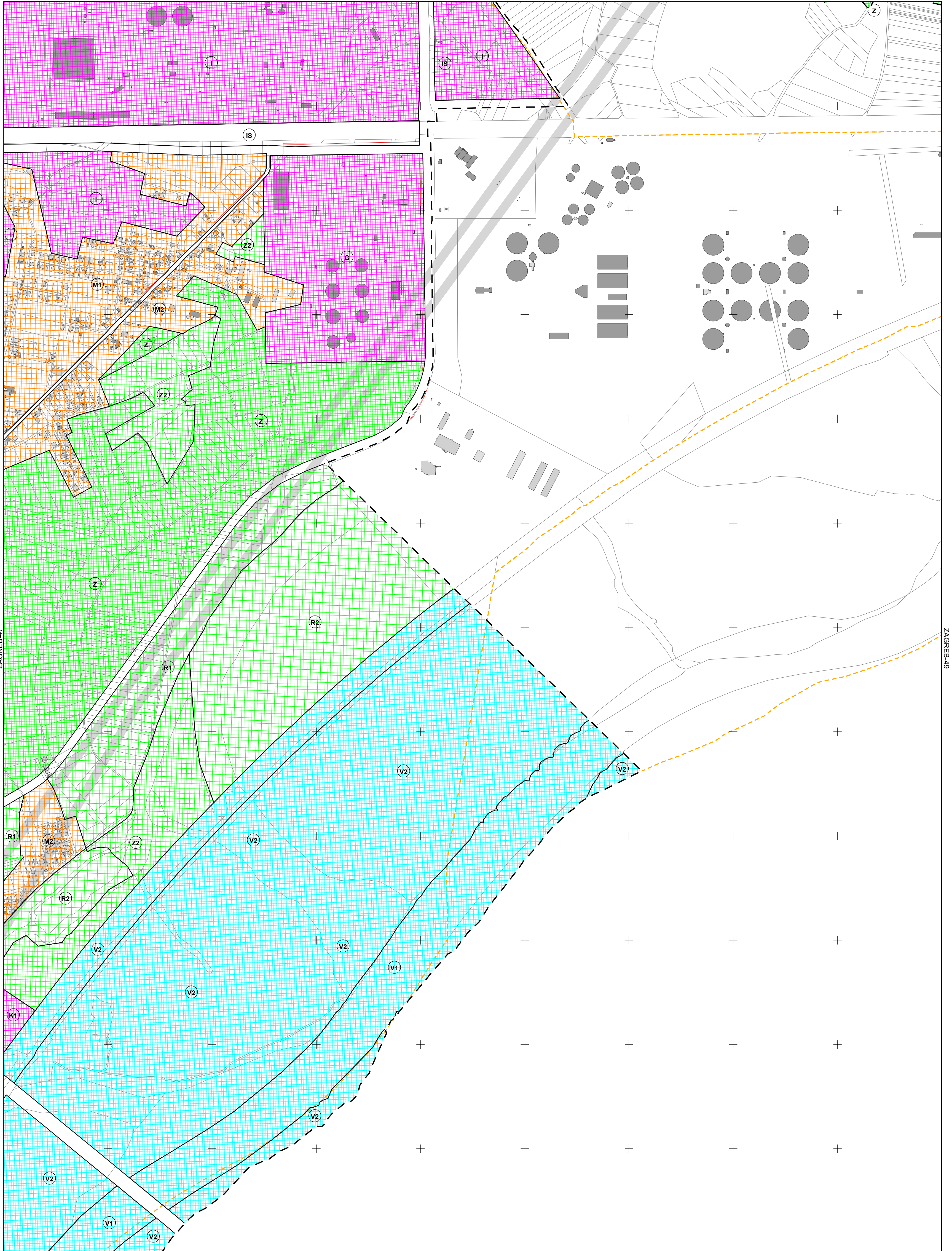
| | |
|---------------------------|--------------|
| katastarske općine | ŽITNJAK |
| | |
| podjela listova HTRS96/TM | 5-19-4-105-9 |
| | 5-24-4-105-9 |



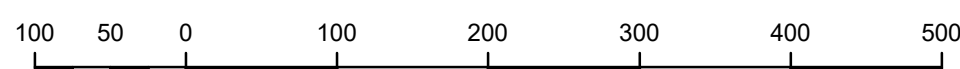
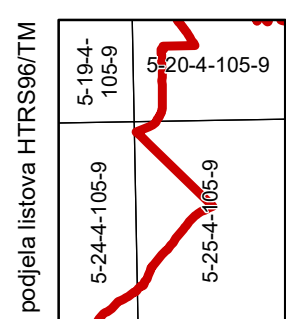
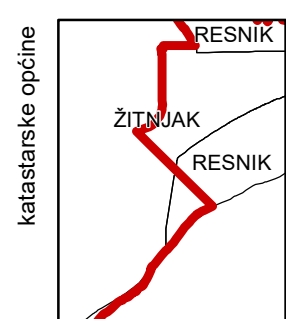
MJERILO 1:5000

Podloga: katastarska podloga, rujan 2022.
 Gradski ured za katastar i geodetske poslove Grada
 Nositelj izrade: Gradski ured za gospodarstvo, ekološku održivost i
 stratejsko planiranje
 Stručni izrađivač: Zavod za prostorno uređenje Grada Zagreba
 Odluka o izradi: Odluka o izradi izmjena i dopuna
 Generalnoga urbanističkog plana grada Zagreba (15/23)
 Koordinatni sustav: HTRS96/TM

ZAGREB-38




VELIKA GORICA-8



MJERILO 1:5000

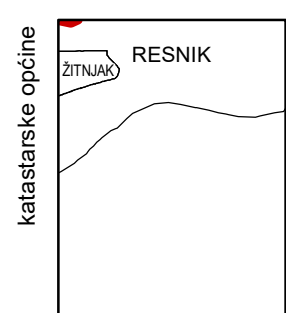
Podloga: katastarska podloga, rujan 2022.
Gradski ured za katastar i geodetske poslove Grada
Nositelj izrade: Gradski ured za gospodarstvo, ekološku održivost i
strategijsko planiranje
Stručni izrađivač: Zavod za prostorno uređenje Grada Zagreba
Odluka o izradi: Odluka o izradi izmjena i dopuna
Generalnoga urbanističkog plana grada Zagreba (15/23)
Koordinatni sustav: HTRS96/TM

ZAGREB-39

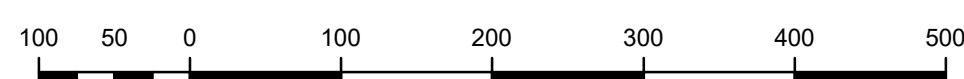


ZAGREB-48

ZAGREB-50



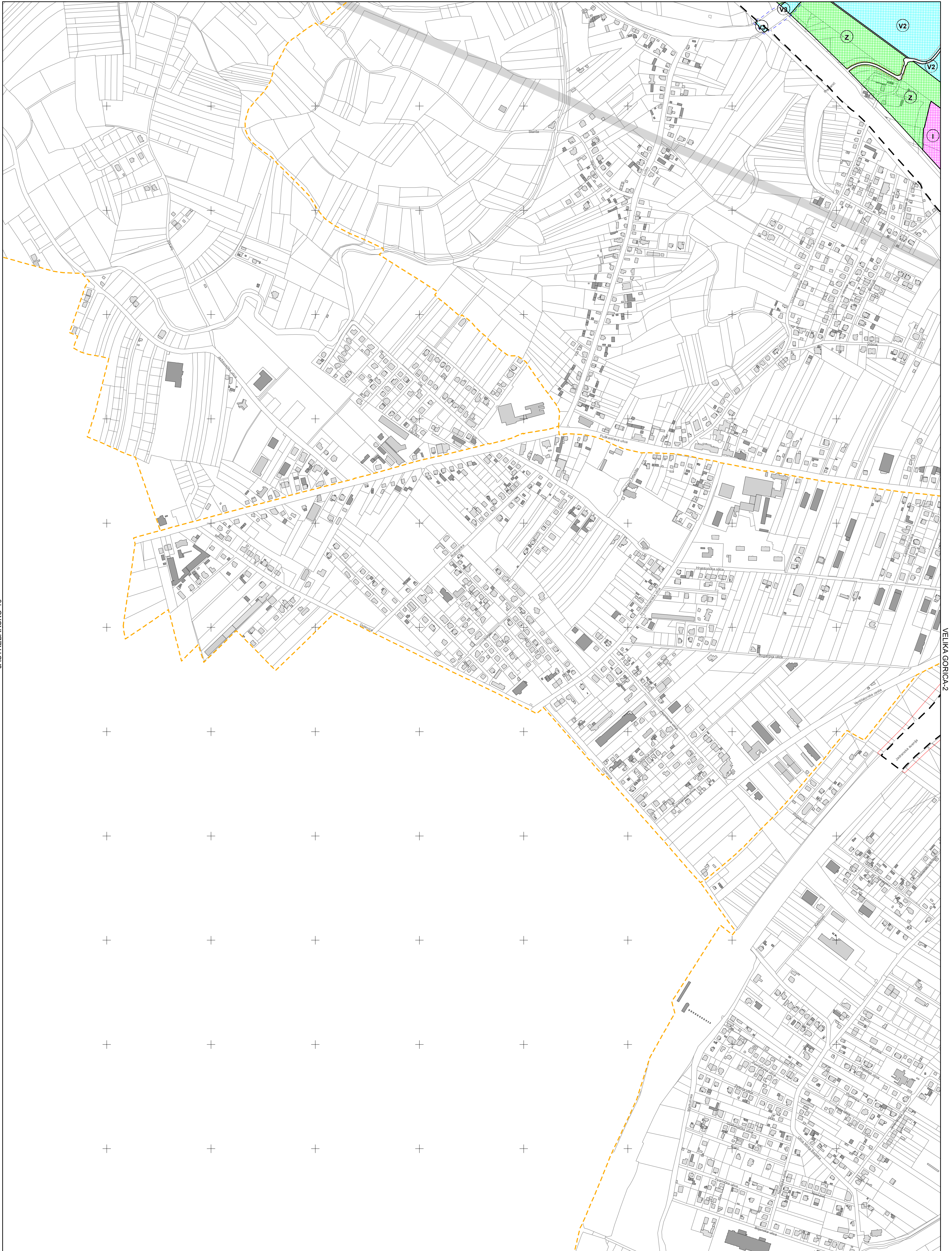
| | | | |
|-------------------------------|--------|--------------|---------------|
| katastarske općine ZITNJAK | RESNIK | 5-20-4-105-9 | 5-16-3-105-10 |
| | | 5-25-4-105-9 | 5-21-3-105-10 |
| podjela listova HTRS96/TM | | 5-11-3-105-9 | 5-11-3-105-10 |



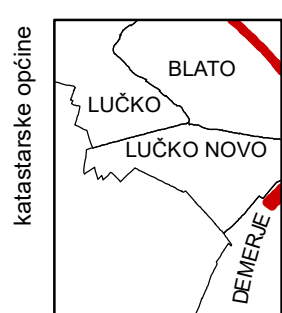
MJERILO 1:5000

Podloga: katastarska podloga, rujan 2022.
Gradski ured za katastar i geodetske poslove Grada
Nositelj izrade: Gradski ured za gospodarstvo, ekološku održivost i
strategijsko planiranje
Stručni izrađivač: Zavod za prostorno uređenje Grada Zagreba
Odluka o izradi: Odluka o izradi izmjena i dopuna
Generalnoga urbanističkog plana grada Zagreba (15/23)
Koordinatni sustav: HTRS96/TM

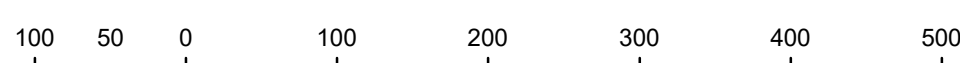
ZAGREB-41



VELIKA GORICA-11



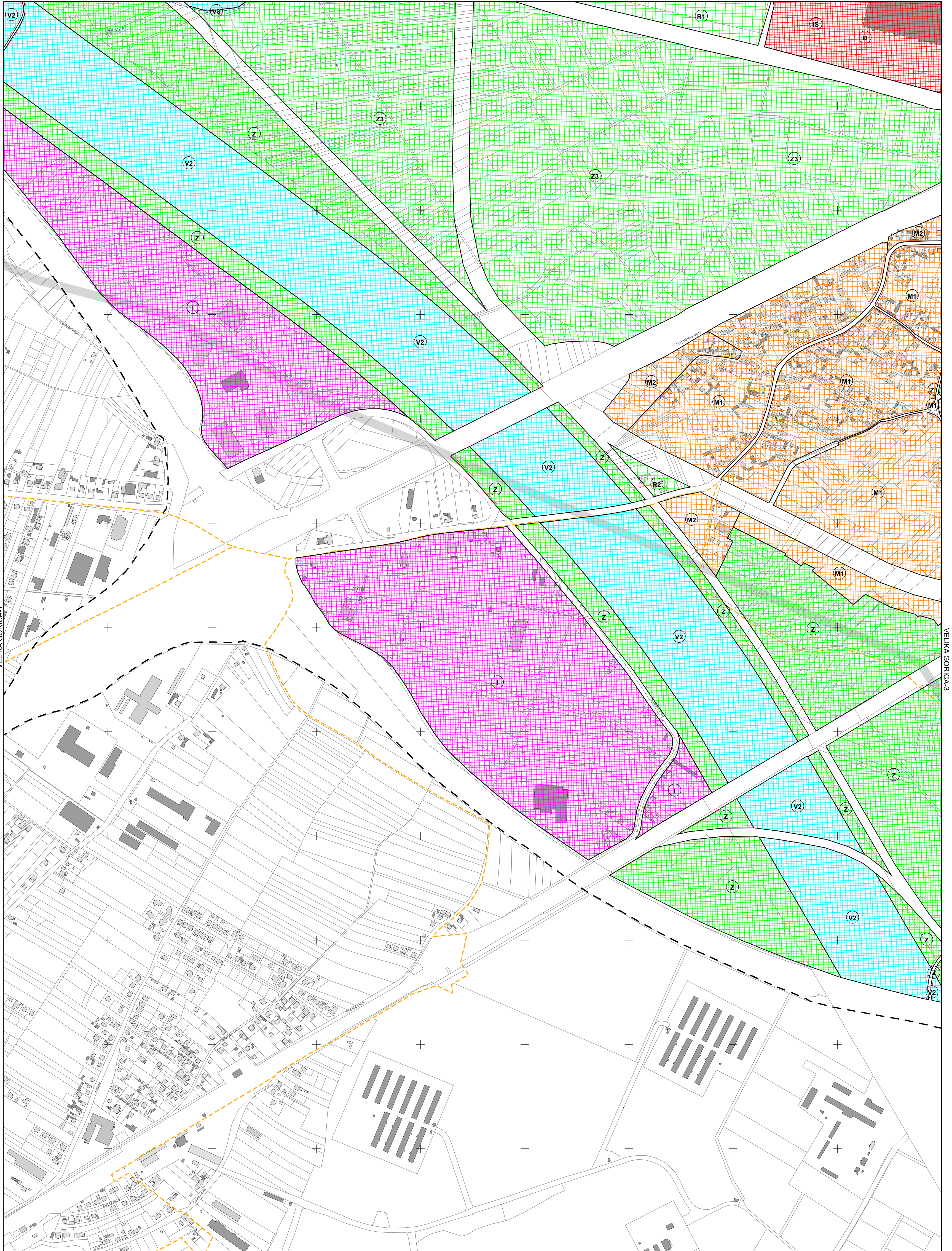
| | | |
|---------------------------|--------------|--------------|
| podjela listova HTRS96/TM | 5-24-3-105-9 | 5-25-3-105-9 |
| | 5-4-1-106-9 | 5-5-1-106-9 |
| | 5-9-1-106-9 | 5-10-1-106-9 |



MJERILO 1:5000

Podloga: katastarska podloga, rujan 2022.
 Gradski ured za katastar i geodetske poslove Grada
 Nositelj izrade: Gradski ured za gospodarstvo, ekološku održivost i strategijsko planiranje
 Stručni izrađivač: Zavod za prostorno uređenje Grada Zagreba
 Odluka o izradi: Odluka o izradi izmjena i dopuna Generalnoga urbanističkog plana grada Zagreba (15/23)
 Koordinatni sustav: HTRS96/TM

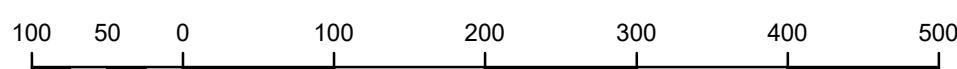
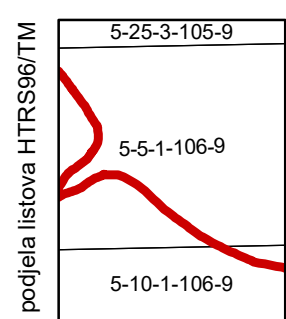
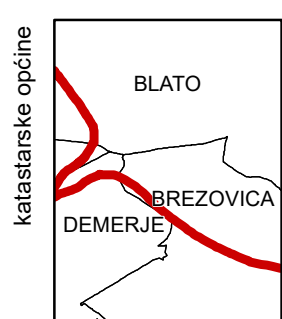
ZAGREB-42



VELIKA GORICA-1

VELIKA GORICA-3

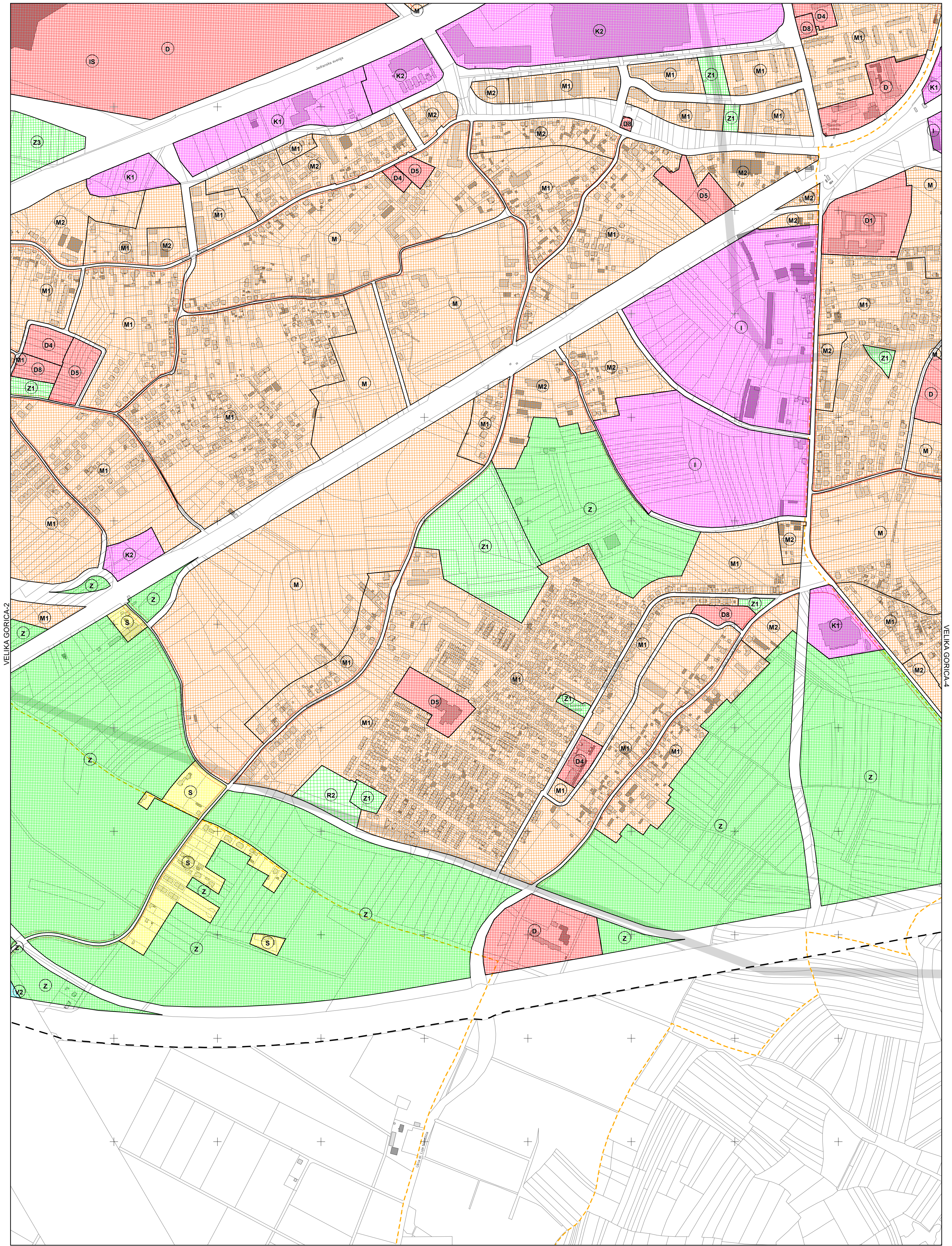
VELIKA GORICA-12



MJERILO 1:5000

Podloga: katastarska podloga, rujan 2022.
 Gradski ured za katastar i geodetske poslove Grada
 Nositelj izrade: Gradski ured za gospodarstvo, ekološku održivost i
 strategijsko planiranje
 Stručni izrađivač: Zavod za prostorno uređenje Grada Zagreba
 Odluka o izradi: Odluka o izradi izmjena i dopuna
 Generalnoga urbanističkog plana grada Zagreba (15/23)
 Koordinatni sustav: HTRS96/TM

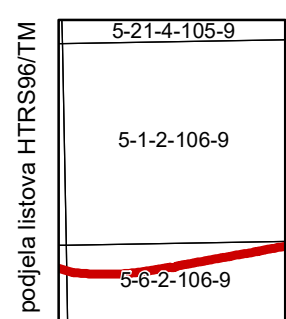
ZAGREB-43



VELIKA GORICA-2

VELIKA GORICA-4

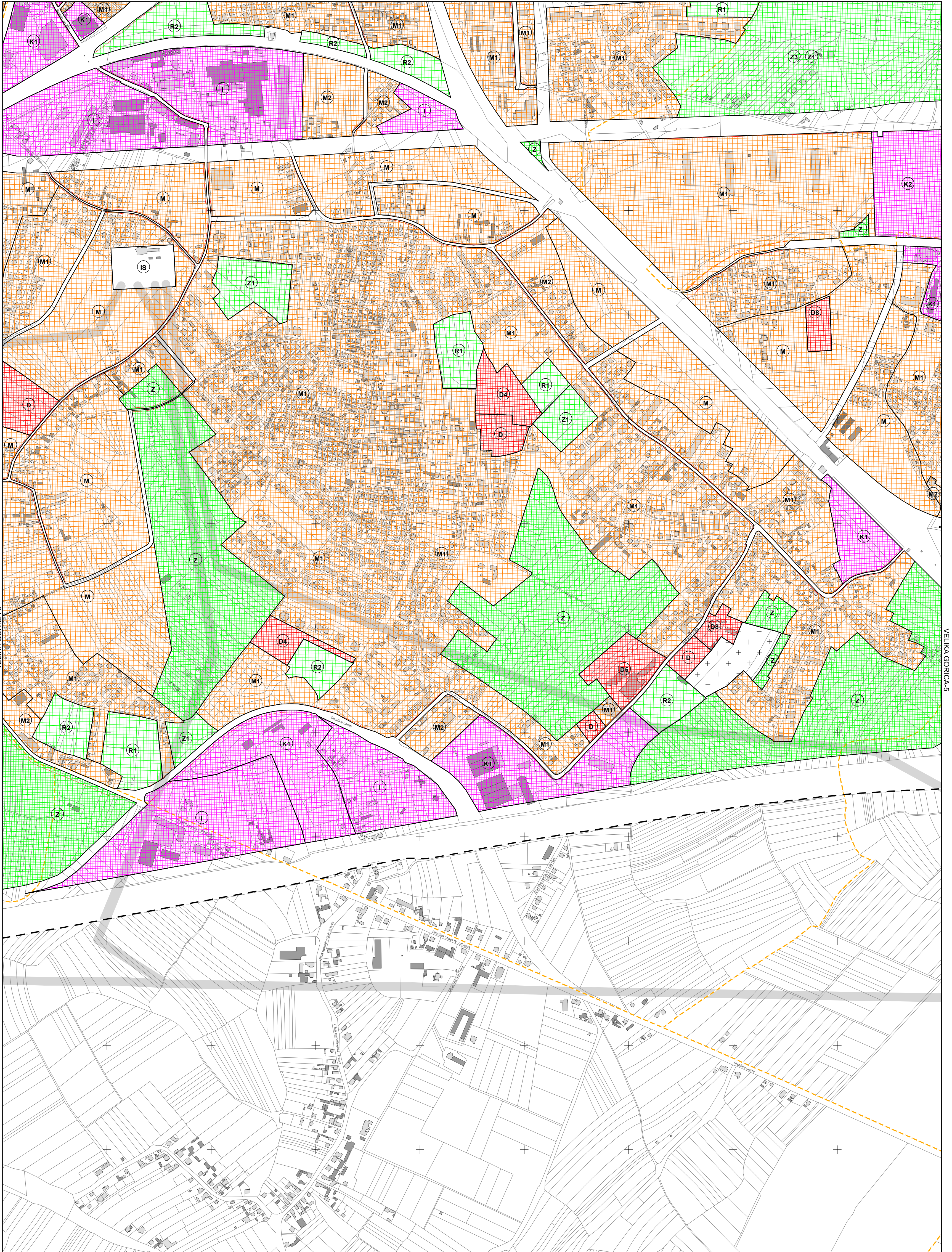
VELIKA GORICA-13



MJERILO 1:5000

Podloga: katastarska podloga, rujan 2022.
 Gradski ured za katastar i geodetske poslove Grada
 Nositelj izrade: Gradski ured za gospodarstvo, ekološku održivost i strategijsko planiranje
 Stručni izrađivač: Zavod za prostorno uređenje Grada Zagreba
 Odluka o izradi: Odluka o izradi izmjena i dopuna Generalnoga urbanističkog plana grada Zagreba (15/23)
 Koordinatni sustav: HTRS96/TM

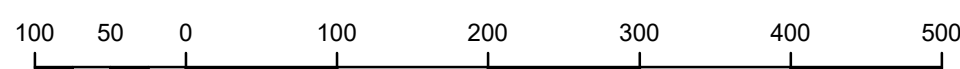
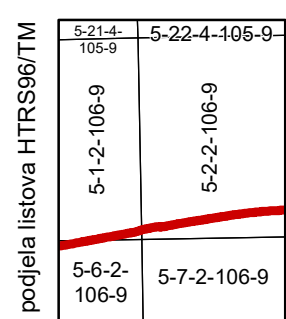
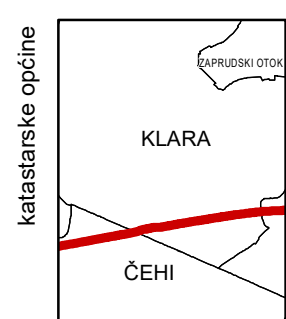
ZAGREB-44



VELIKA GORICA-3

VELIKA GORICA-5

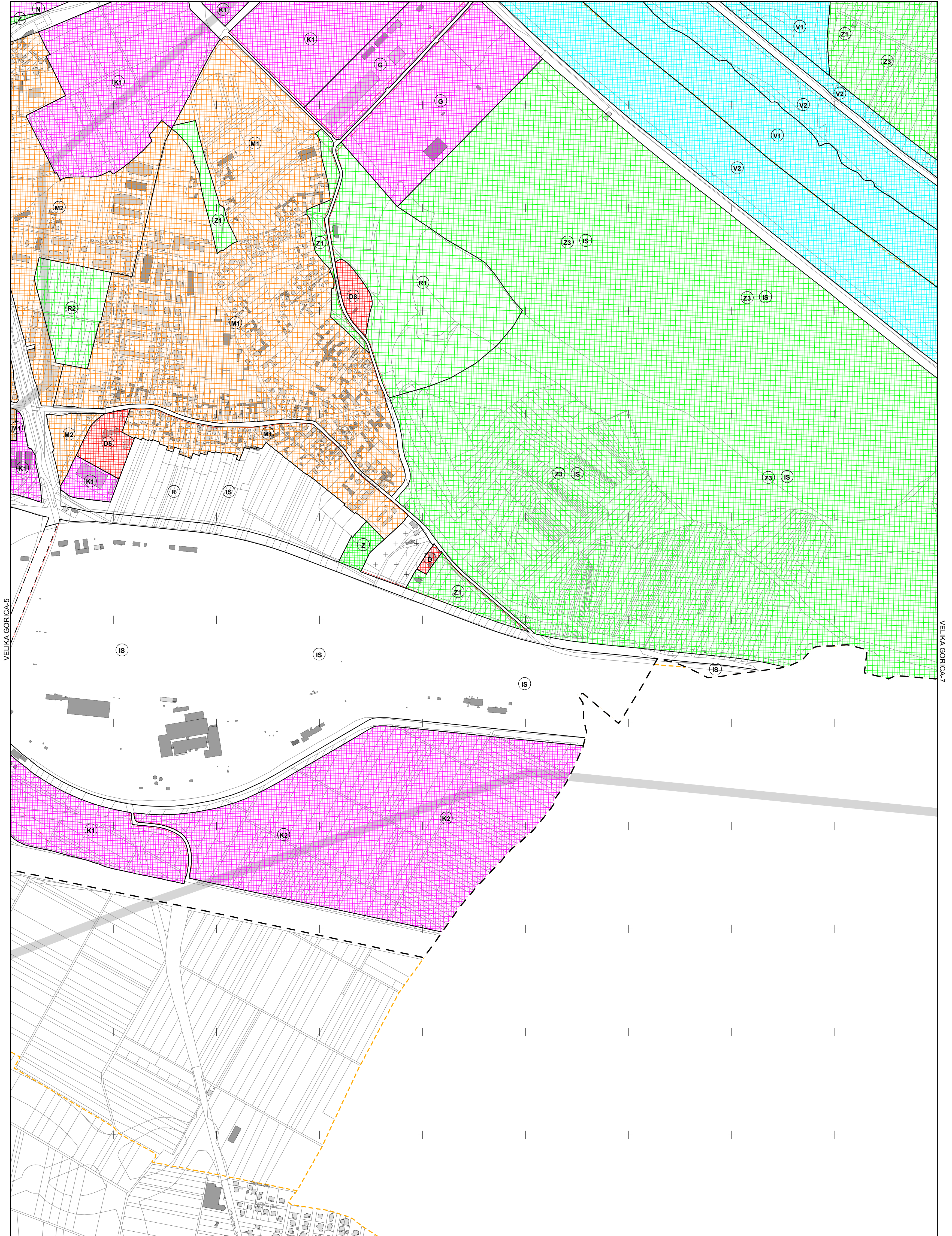
VELIKA GORICA-14



MJERILO 1:5000

Podloga: katastarska podloga, rujan 2022.
 Gradski ured za katastar i geodetske poslove Grada
 Nositelj izrade: Gradski ured za gospodarstvo, ekološku održivost i strategijsko planiranje
 Stručni izrađivač: Zavod za prostorno uređenje Grada Zagreba
 Odluka o izradi: Odluka o izradi izmjena i dopuna Generalnoga urbanističkog plana grada Zagreba (15/23)
 Koordinatni sustav: HTRS96/TM

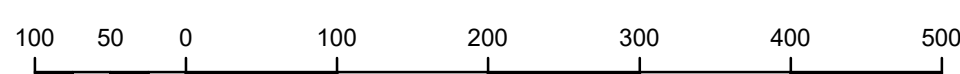
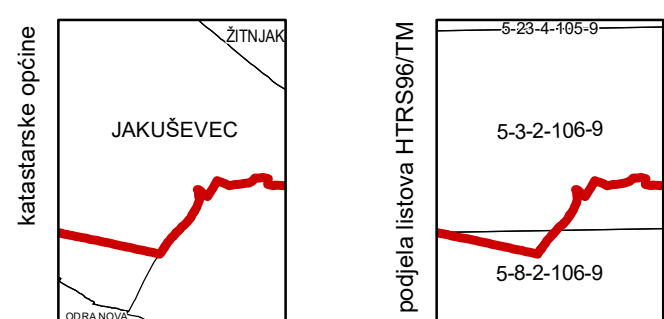
ZAGREB-46



VELIKA GORICA-5

VELIKA GORICA-7

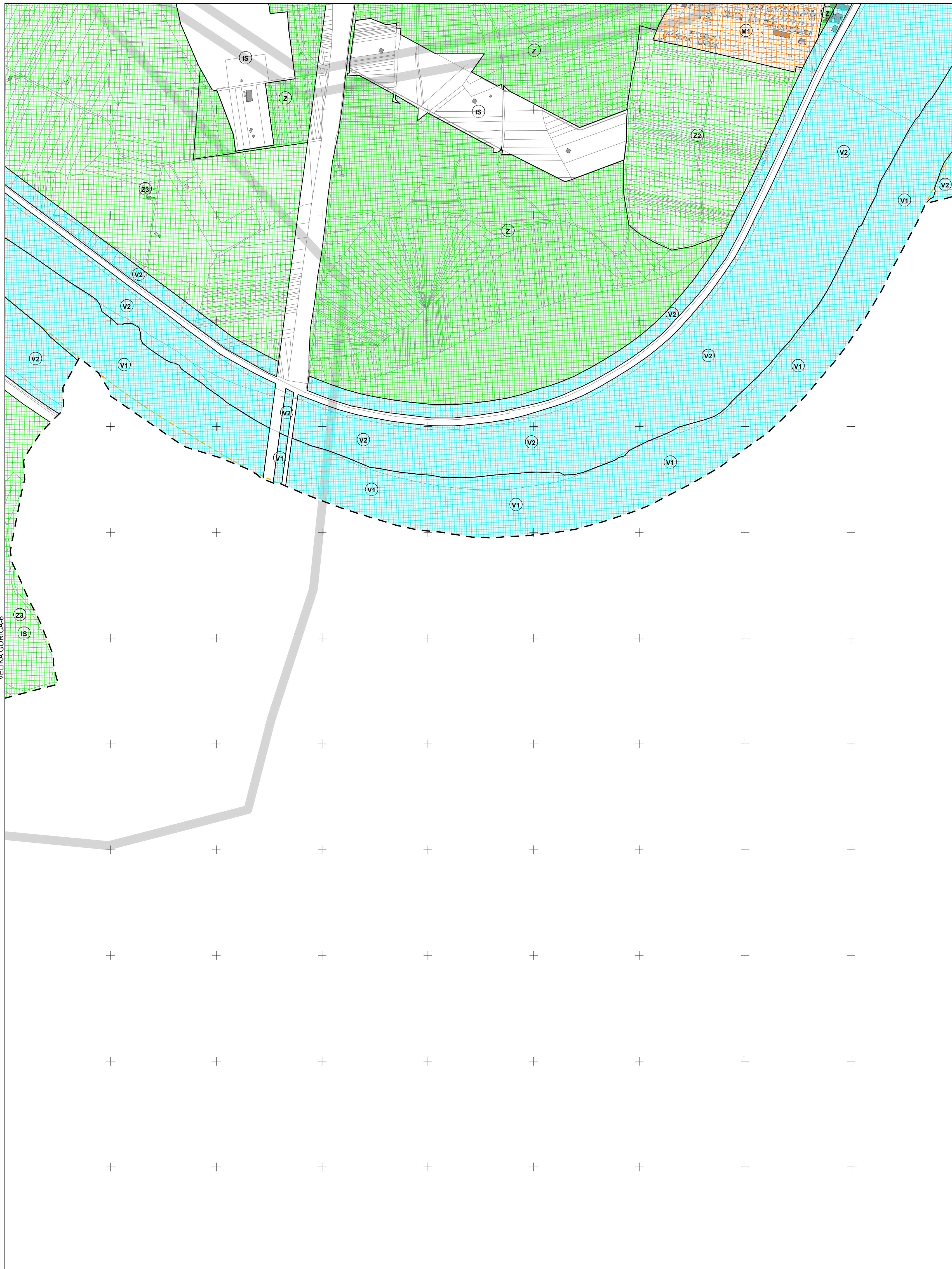
VELIKA GORICA-16



MJERILO 1:5000

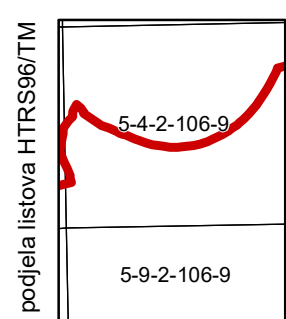
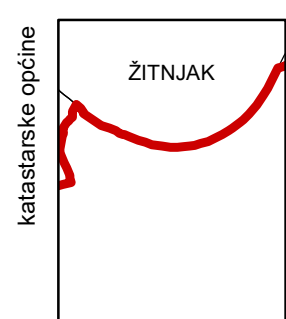
Podloga: katastarska podloga, rujan 2022.
 Gradski ured za katastar i geodetske poslove Grada
 Nositelj izrade: Gradski ured za gospodarstvo, ekološku održivost i
 strategijsko planiranje
 Stručni izrađivač: Zavod za prostorno uređenje Grada Zagreba
 Odluka o izradi: Odluka o izradi izmjena i dopuna
 Generalnoga urbanističkog plana grada Zagreba (15/23)
 Koordinatni sustav: HTRS96/TM

ZAGREB-47



VELIKA GORICA-6


VELIKA GORICA-8



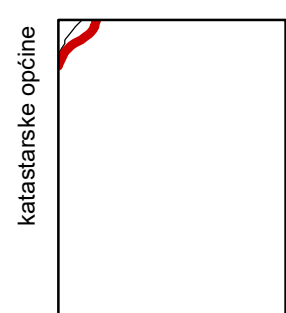
MJERILO 1:5000

Podloga: katastarska podloga, rujan 2022.
Gradski ured za katastar i geodetske poslove Grada
Nositelj izrade: Gradski ured za gospodarstvo, ekološku održivost i
strategijsko planiranje
Stručni izrađivač: Zavod za prostorno uređenje Grada Zagreba
Odluka o izradi: Odluka o izradi izmjena i dopuna
Generalnoga urbanističkog plana grada Zagreba (15/23)
Koordinatni sustav: HTRS96/TM

ZAGREB-48



VELIKA GORICA-7



| | |
|---------------------------|--------------|
| podjela listova HTRS96/TM | |
| 5-4-2-106-9 | 5-5-2-106-9 |
| 5-9-2-106-9 | 5-10-2-106-9 |



MJERILO 1:5000

Podloga: katastarska podloga, rujan 2022.
Gradski ured za katastar i geodetske poslove Grada
Nositelj izrade: Gradski ured za gospodarstvo, ekološku održivost i
strategijsko planiranje
Stručni izrađivač: Zavod za prostorno uređenje Grada Zagreba
Odluka o izradi: Odluka o izradi izmjena i dopuna
Generalnoga urbanističkog plana grada Zagreba (15/23)
Koordinatni sustav: HTRS96/TM